






LEYENDA

| SIMBOLOGIA | DESCRIPCIÓN | SUPERFICIE |
|--|---|---------------|
|  | Corresponde a aquellas áreas en donde las condiciones naturales de suelos, relieve y clima presentan las mejores características para el establecimiento del cultivo de TORONJA * | 618 286,53 ha |

* Nota: Se excluyen las Áreas Naturales correspondientes a:
 Patrimonio Áreas Naturales del Estado
 Bosque Nativo
 Bosques y Vegetación Protectores
 Patrimonio Forestal del Estado
 Zonas Intangibles.

SIMBOLOGIA CONVENCIONAL

| | |
|---|---------------------------|
|  | LÍMITE PROVINCIAL |
|  | CAPITAL/CABECERA CANTONAL |
|  | VÍAS PRINCIPALES |



Ministerio de Agricultura, Ganadería, Acuacultura y Pesca

MINISTERIO DE AGRICULTURA, GANADERÍA, ACUACULTURA Y PESCA

COORDINACIÓN GENERAL DEL SISTEMA DE INFORMACIÓN NACIONAL "CGSIN"
 DIRECCIÓN DE INVESTIGACIÓN Y GENERACIÓN DE DATOS MULTISECTORIALES "DIGDM"

INSTITUTO NACIONAL AUTÓNOMO DE INVESTIGACIONES AGROPECUARIAS

CONTIENE: **MAPA DE ZONIFICACIÓN AGROECOLÓGICA DEL CULTIVO DE TORONJA**

| | |
|---|---|
| ESCALA DE TRABAJO: 1:250000 | ESCALA DE IMPRESIÓN: 1:2.500.000 |
| FUENTE: - INFORMACIÓN TEMÁTICA A ESCALA 1:250.000 - CGSIN - REQUERIMIENTOS AGROCLIMÁTICOS DE LOS CULTIVOS - INIAP | FECHA: MAYO, 2013 REALIZACIÓN: GRUPO TÉCNICO DIGDM |