



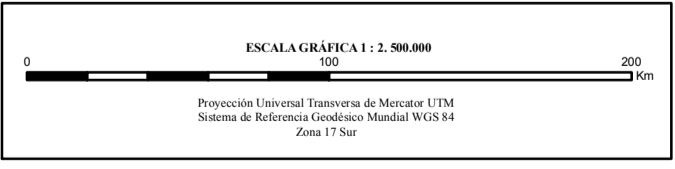


SIMBOLOGIA	DESCRIPCIÓN	SUPERFICIE
	Corresponde a aquellas áreas en donde las condiciones naturales de suelos, relieve y clima presentan las mejores características para el establecimiento del cultivo de PIÑON	379 217,29 ha

* Nota: Se excluyen las Áreas Naturales correspondientes a:
 Patrimonio Áreas Naturales del Estado
 Bosque Nativo
 Bosques y Vegetación Protectores
 Patrimonio Forestal del Estado
 Zonas Intangibles.

SIMBOLOGIA CONVENCIONAL	
	LÍMITE PROVINCIAL
	CAPITAL/CABECERA CANTONAL
	VÍAS PRINCIPALES



Ministerio de Agricultura, Ganadería, Acuacultura y Pesca **MINISTERIO DE AGRICULTURA, GANADERÍA, ACUACULTURA Y PESCA**

COORDINACIÓN GENERAL DEL SISTEMA DE INFORMACIÓN NACIONAL "CGSIN"
 DIRECCIÓN DE INVESTIGACIÓN Y GENERACIÓN DE DATOS MULTISECTORIALES "DIGDM"

 INSTITUTO NACIONAL AUTÓNOMO DE INVESTIGACIONES AGROPECUARIAS

CONTIENE: **MAPA DE ZONIFICACIÓN AGROECOLÓGICA DEL CULTIVO DE PIÑON**

ESCALA DE TRABAJO: 1:250000	ESCALA DE IMPRESIÓN: 1:2.500.000
FUENTE: INFORMACIÓN TEMÁTICA A ESCALA 1:250.000 - CGSIN REQUERIMIENTOS AGROCLIMÁTICOS DE LOS CULTIVOS - INIAP	FECHA: MAYO, 2013 REALIZACIÓN: GRUPO TÉCNICO DIGDM