





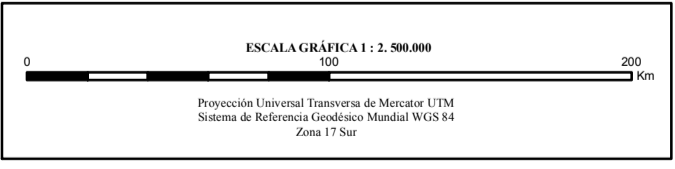
**LEYENDA**

SIMBOLOGIA	DESCRIPCIÓN	SUPERFICIE
	Corresponde a aquellas áreas en donde las condiciones naturales de suelos, relieve y clima presentan las mejores características para el establecimiento del cultivo de MANDARINA *	509 509,87 ha

\* Nota: Se excluyen las Áreas Naturales correspondientes a:  
 Patrimonio Áreas Naturales del Estado  
 Bosque Nativo  
 Bosques y Vegetación Protectores  
 Patrimonio Forestal del Estado  
 Zonas Intangibles.

**SIMBOLOGIA CONVENCIONAL**

	LÍMITE PROVINCIAL
	CAPITAL/CABECERA CANTONAL
	VÍAS PRINCIPALES



Ministerio de Agricultura, Ganadería, Acuacultura y Pesca

**MINISTERIO DE AGRICULTURA, GANADERÍA, ACUACULTURA Y PESCA**

COORDINACIÓN GENERAL DEL SISTEMA DE INFORMACIÓN NACIONAL "CGSIN"  
 DIRECCIÓN DE INVESTIGACIÓN Y GENERACIÓN DE DATOS MULTISECTORIALES "DIGDM"

INSTITUTO NACIONAL AUTÓNOMO DE INVESTIGACIONES AGROPECUARIAS

CONTIENE: **MAPA DE ZONIFICACIÓN AGROECOLÓGICA DEL CULTIVO DE MANDARINA**

ESCALA DE TRABAJO: 1:250000	ESCALA DE IMPRESIÓN: 1:2.500.000
FUENTE: - INFORMACIÓN TEMÁTICA A ESCALA 1:250.000 - CGSIN - REQUERIMIENTOS AGROCLIMÁTICOS DE LOS CULTIVOS - INIAP	FECHA: MAYO, 2013 REALIZACIÓN: GRUPO TÉCNICO DIGDM