RÍO YUTSUYACU

ECUADOR
Escala 1:50.000

MAPA DE COBERTURA Y USO DE LA TIERRA

Hoja PV-D1

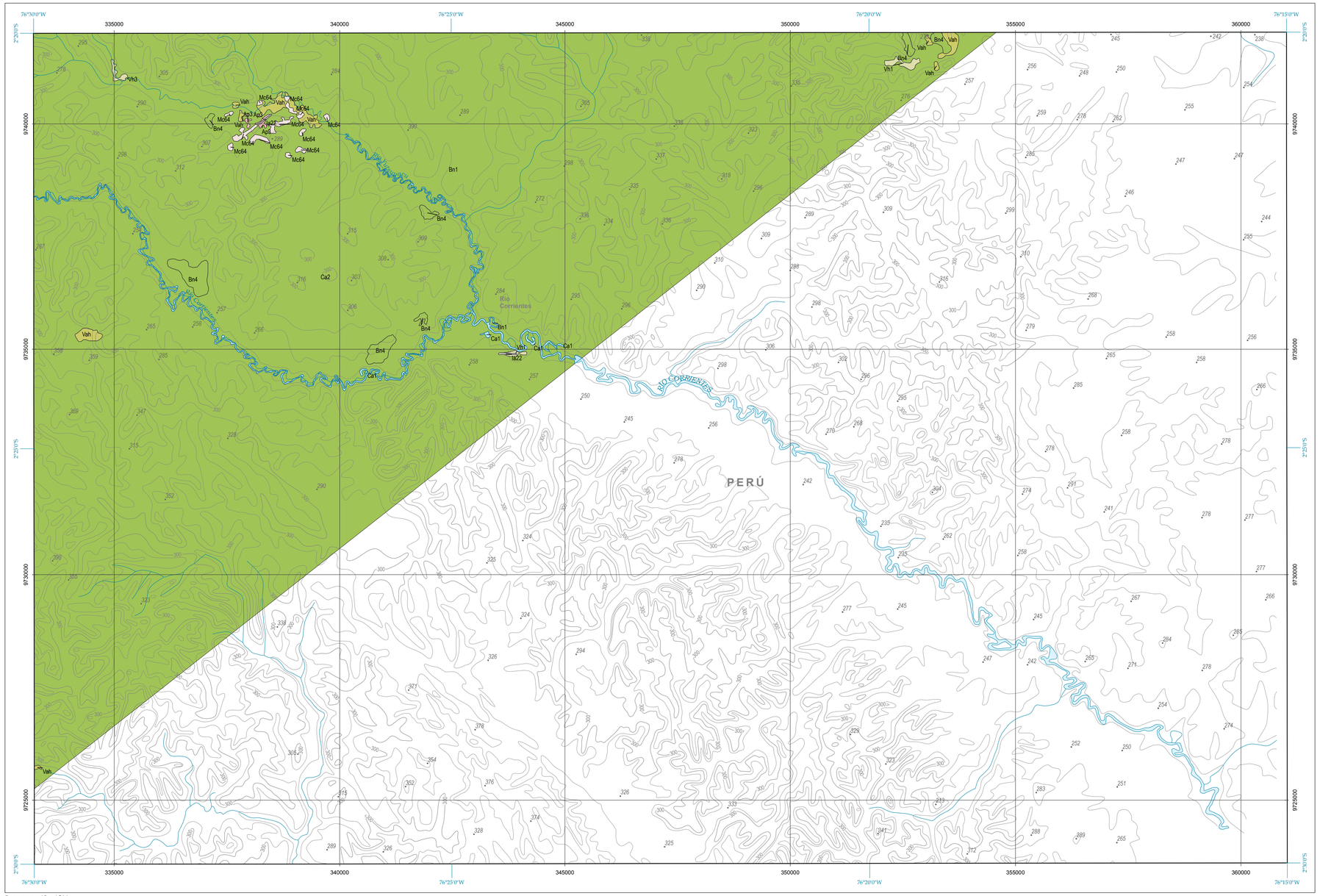

Base topográfica IGM

LEYENDA DE COBERTURA Y USO DE LA TIERRA

MOSAICO DE CULTIVOS

Mc64 Yuca y plátano

BOSQUE NATIVO

Bn1 Bosque húmedo Bn4 Moretal

VEGETACIÓN HERBÁCEA

Vh1 Vegetación herbácea húmeda Vh3 Vegetación herbácea de humedal

VEGETACIÓN ARBUSTIVA

Vah Vegetación arbustiva húmeda

CUERPO DE AGUA

Ca1 Humedal Ca2 Río

ÁREA POBLADA

Ap3 Poblado (núcleo urbano poblado)

INFRAESTRUCTURA ANTRÓPICA

Ia22 Pista de aterrizaje

DIVISIÓN CANTONAL

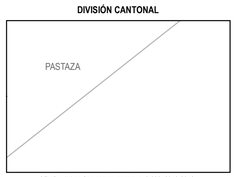

CELIR, Límites Cantonales, escala 1:50.000, 2010-2012.
(Carácter informativo y referencial)

ÍNDICE DE HOJAS 1:50.000

PV-A4 RÍO CORRIENTES	PV-B3 RÍO CONGUCHIYACU	PV-B4 RÍO ANDRESYACU
PV-C2 RÍO BOBONAZA	PV-D1 RÍO YUTSUYACU	
PV-C4 ISHPINGO NUEVO		

ESQUEMA GENERAL DE COBERTURAS

0 km 5

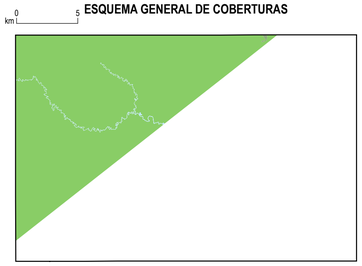

Bosque Nativo Vegetación Arbustiva Cuerpo Agua

ESCALA 1:50.000

0 1 2 3 4 5 km

Sistema Geográfico de Referencia para las Américas SIRGAS
Proyección UTM Zona 18 S
Equidistancia entre curvas de nivel 40 m

SIMBOLOGÍA

- 2200 Curva de nivel índice
- Vías principales
- Red hidrográfica
- Pallcaurcu Cabecera parroquial
- Salcedo Cabecera cantonal
- CUENCA Capital de provincia
- Patrimonio de Áreas Naturales del Estado PANE
- Cuerpos de agua
- Cota
- Área no intervenida

INSUMO UTILIZADO

MAGAP-SIGTIERRAS
Ortofotografía 1:5.000, 2010-2012
Ortoimagen resolución menor de 5 m 2010-2013

IGM
Cartografía base 1:5.000 año 2012

Consorcio TRACASA-NIPSA:
Trabajo de campo años 2014-2015

PORCENTAJES DE COBERTURA Y USO DE LA TIERRA

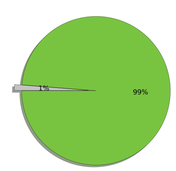

Bosque Nativo Otras coberturas

Ministerio de Agricultura, Ganadería, Acuacultura y Pesca
SIGTIERRAS

UNIDAD EJECUTORA MAGAP-PRAT PROGRAMA SIGTIERRAS

Proyecto: Levantamiento de Cartografía Temática a escala 1:25.000 Lote 1

Realizado por: consorcio tracasa/nipsa **Fiscalizado por:** Consorcio Ingeomática

Mapa de Cobertura y Uso de la Tierra hoja RÍO YUTSUYACU PV-D1

Escala de trabajo 1:25.000 Escala de impresión 1:50.000 Fecha de elaboración: junio de 2015