RÍO WAMPUIK

ECUADOR
Escala 1:50.000

MAPA DE COBERTURA Y USO DE LA TIERRA

Hoja PV-E1

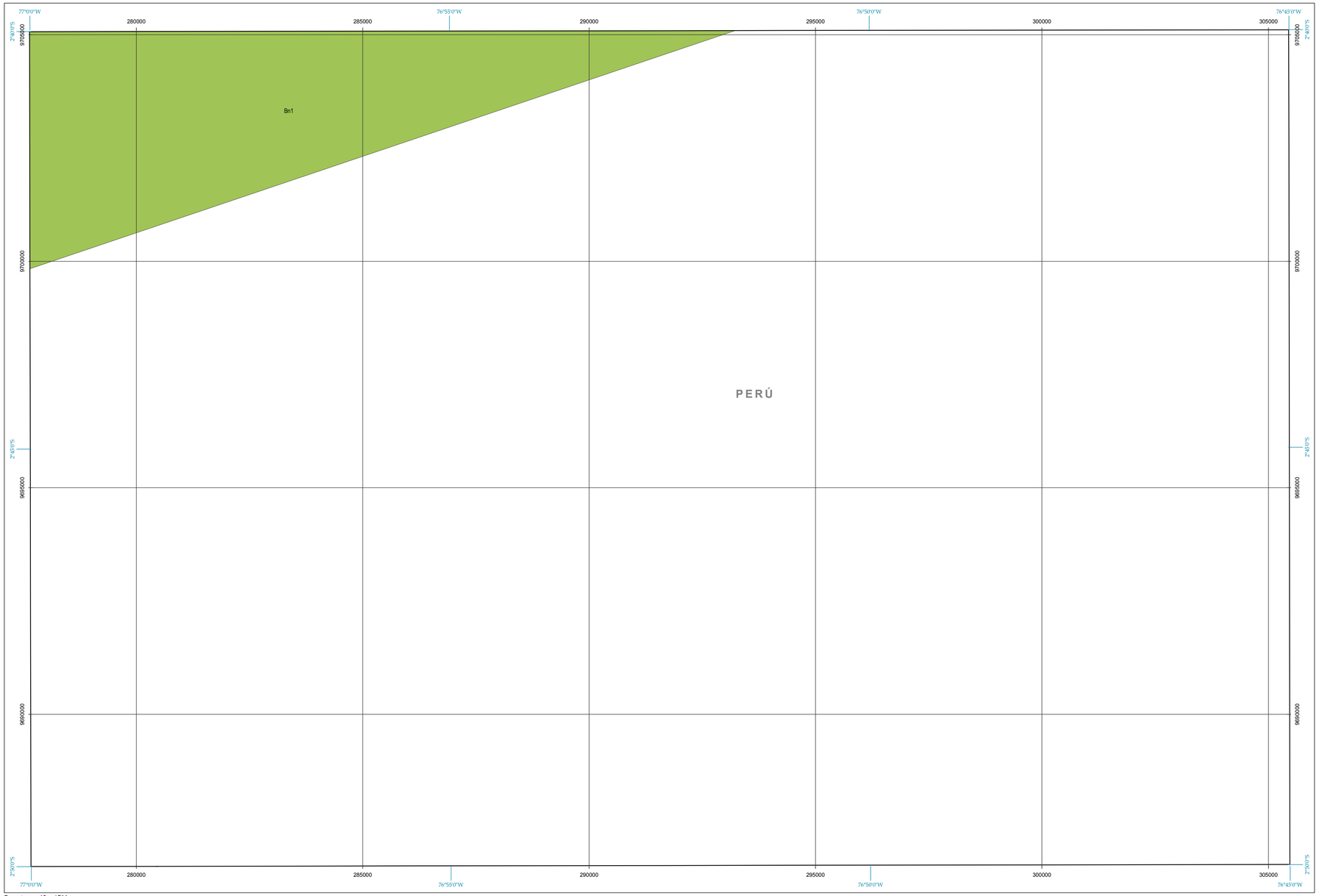

Base topográfica IGM

LEYENDA DE COBERTURA Y USO DE LA TIERRA

BOSQUE NATIVO

Bn1 Bosque húmedo

DIVISIÓN CANTONAL

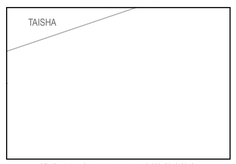

CELIR, Límites Cantonales, escala 1:50.000, 2010-2012.
(Carácter informativo y referencial)

ÍNDICE DE HOJAS 1:50.000

O V-D 4 SURITIAK	P V-C 3 AMUNTAI	P V-C 4 ISHPINGO NUEVO
O V-F 2 MAKI	P V-E 1 RÍO WAMPUIK	

ESQUEMA GENERAL DE COBERTURAS

0 km 5

Bosque Nativo

ESCALA 1:50.000

0 km 1 2 3 4 5

Sistema Geográfico de Referencia para las Américas SIRGAS
Proyección UTM Zona 18 S
Equidistancia entre curvas de nivel 40 m

SIMBOLOGÍA

- 3200 Curva de nivel índice
- Vías principales
- Red hidrográfica
- Palcaurcu Cabecera parroquial
- Salcedo Cabecera cantonal
- CUENCA Capital de provincia
- Patrimonio de Áreas Naturales del Estado PANE
- Cuerpos de agua
- Cota
- Área no intervenida

INSUMO UTILIZADO

MAGAP-SIGTIERRAS
Ortofotografía 1:5.000, 2010-2012
Ortoimagen resolución menor de 5 m 2010-2013

IGM
Cartografía base 1:5.000 año 2012

Consorcio TRACASA-NIPSA:
Trabajo de campo años 2014-2015

PORCENTAJES DE COBERTURA Y USO DE LA TIERRA

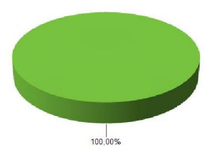

Ministerio de Agricultura, Ganadería, Acuacultura y Pesca
SIGTIERRAS

UNIDAD EJECUTORA MAGAP-PRAT PROGRAMA SIGTIERRAS

Proyecto: Levantamiento de Cartografía Temática a escala 1:25.000 Lote 2

Realizado por: consorcio tracasa/nipsa **Fiscalizado por:** Consorcio Ingeomática

Mapa de Cobertura y Uso de la Tierra hoja RÍO WAMPUIK PV-E1

Escala de trabajo 1:25.000 Escala de impresión 1:50.000 Fecha de elaboración: abril de 2015