QIV - E1

ECUADOR
Escala 1:50.000

MAPA DE COBERTURA Y USO DE LA TIERRA

Hoja QIV-E1

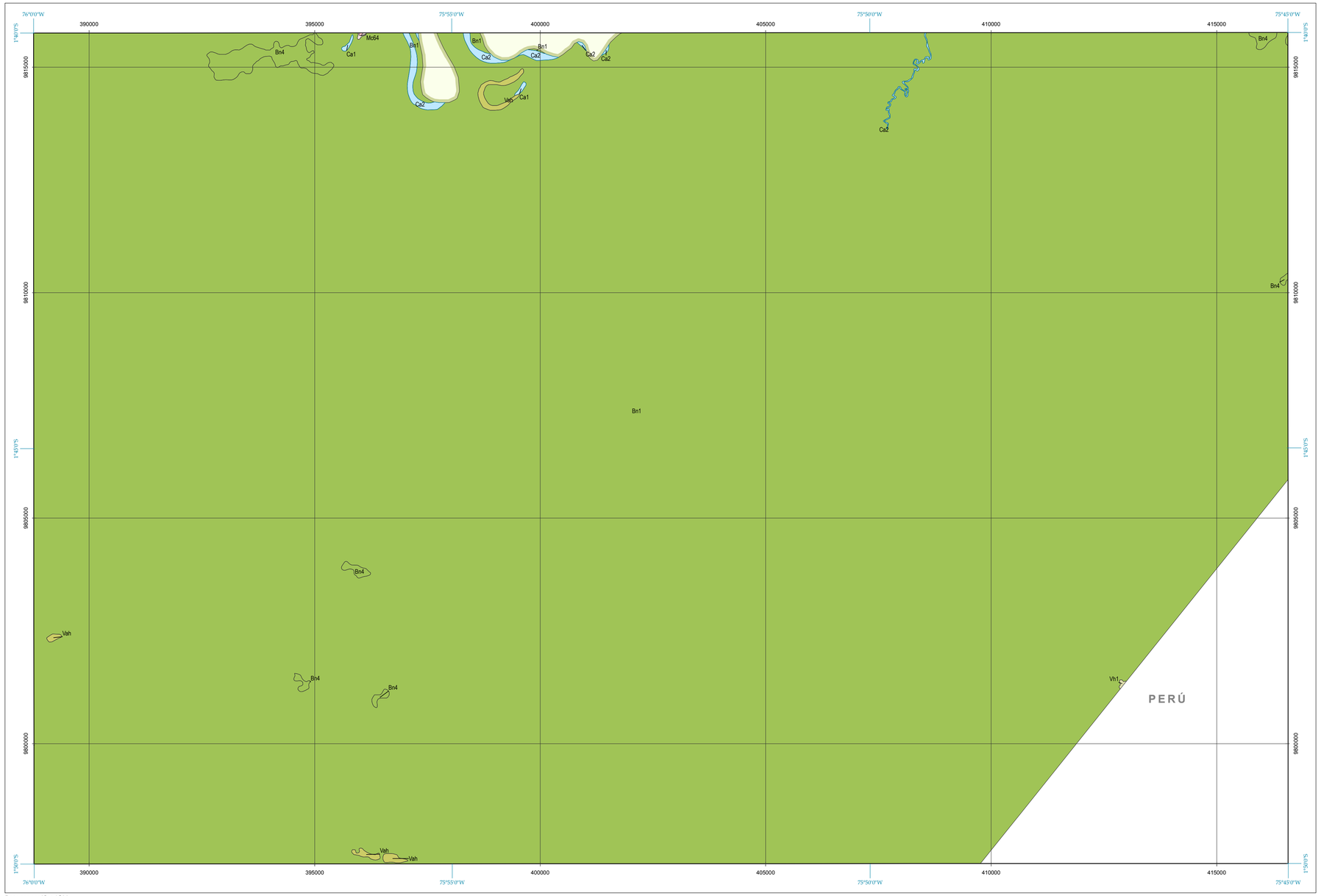

Base topográfica IGM

LEYENDA DE COBERTURA Y USO DE LA TIERRA

MOSAICO DE CULTIVOS

Mc64 Yuca y plátano

BOSQUE NATIVO

Bn1 Bosque húmedo Bn4 Moretal

VEGETACIÓN HERBÁCEA

Vh1 Vegetación herbácea húmeda

VEGETACIÓN ARBUSTIVA

Vah Vegetación arbustiva húmeda

CUERPO DE AGUA

Ca1 Humedal Ca2 Río

ÁREA POBLADA

Ap3 Poblado (núcleo urbano poblado)

DIVISIÓN CANTONAL

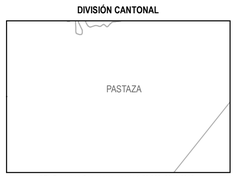

CELIR, Limites Cantonales, escala 1:50.000, 2010-2012.
(Carácter informativo y referencial)

ÍNDICE DE HOJAS 1:50.000

PIV-D4 PIRAÑACOCHA	QIV-C3 QIV-C3	QIV-C4 QIV-C4
PIV-F2 RÍO ILLINEGRO	QIV-E1 QIV-E1	QIV-E2 QIV-E2
PIV-F4 RÍO ILLINEGRO GRANDE	QIV-E3 QIV-E3	

ESQUEMA GENERAL DE COBERTURAS

0 km 5

Bosque Nativo

ESCALA 1:50.000

km 0 1 2 3 4 5

Sistema Geográfico de Referencia para las Américas SIRGAS
Proyección UTM Zona 18 S
Equidistancia entre curvas de nivel 40 m

SIMBOLOGÍA

- 3200 Curva de nivel índice
- Vías principales
- Red hidrográfica
- Pallcaurcu Cabecera parroquial
- Salcedo Cabecera cantonal
- CUENCA Capital de provincia
- Patrimonio de Áreas Naturales del Estado PANE
- Cuerpos de agua
- Cota
- Área no intervenida

INSUMO UTILIZADO

MAGAP-SIGTIERRAS
Ortofotografía 1:5.000, 2010-2012
Ortoimagen resolución menor de 5 m 2010-2013

IGM
Cartografía base 1:5.000 año 2012

Consorcio TRACASA-NIPSA:
Trabajo de campo años 2014-2015

PORCENTAJES DE COBERTURA Y USO DE LA TIERRA

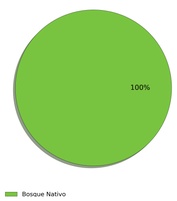

Ministerio de Agricultura, Ganadería, Acuacultura y Pesca
SIGTIERRAS

UNIDAD EJECUTORA MAGAP-PRAT PROGRAMA SIGTIERRAS

Proyecto: Levantamiento de Cartografía Temática a escala 1:25.000 Lote 1

Realizado por: consorcio tracasa/nipsa **Fiscalizado por:** Consorcio Ingesmatica

Mapa de Cobertura y Uso de la Tierra hoja QIV - E1 QIV-E1

Escala de trabajo 1:25.000 Escala de impresión 1:50.000 Fecha de elaboración: junio de 2015