RÍO PASTAZA

ECUADOR
Escala 1:50.000

MAPA GEOMORFOLÓGICO

Hoja OV-B1

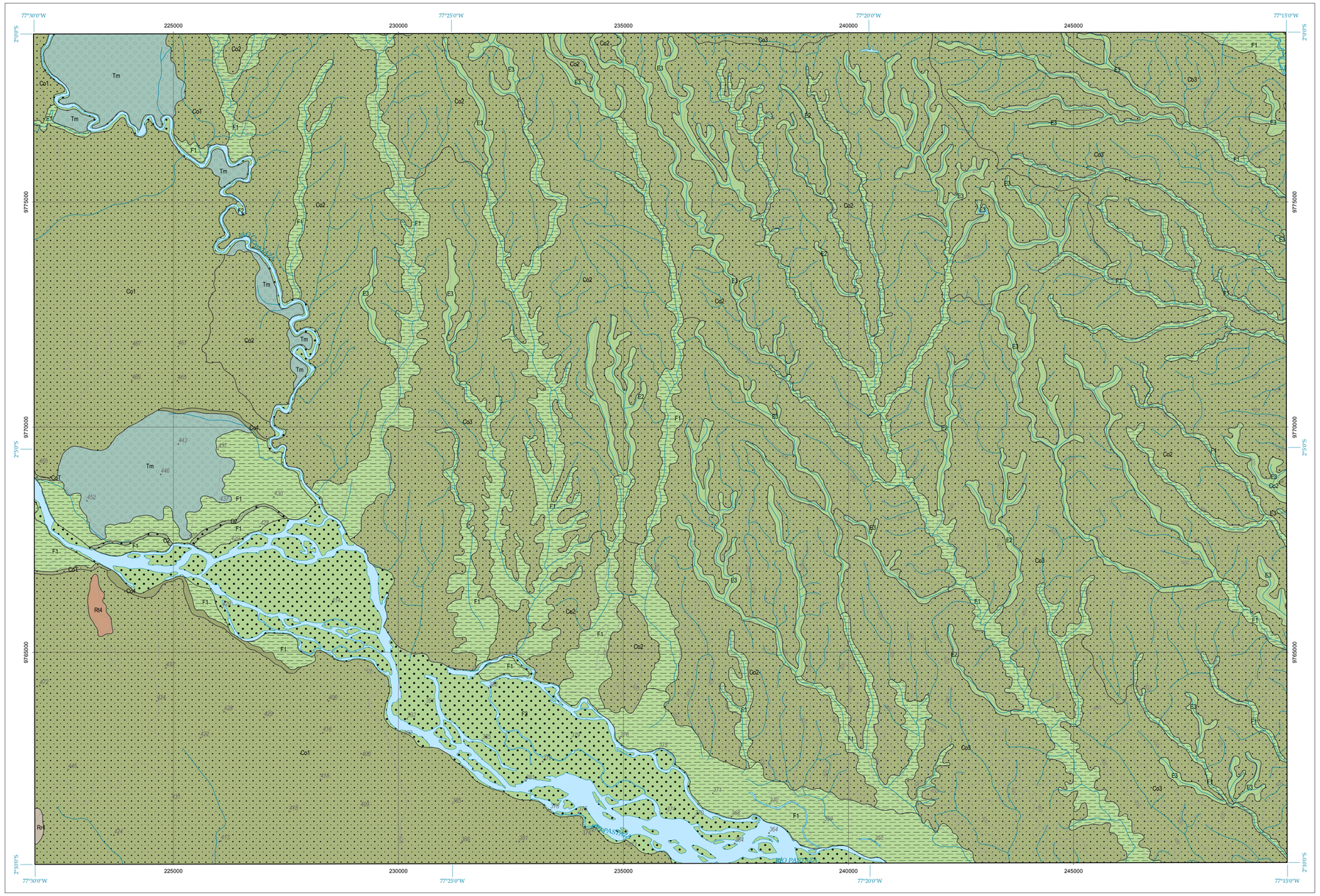

Base topográfica IGM

GEOFORMAS

FLUVIAL

VALLES FLUVIALES Y FORMAS RELACIONADAS CON PREDOMINIO DE SEDIMENTACIÓN

- **F1** Valle fluvial, llanura de inundación
- **F2** Terraza baja y cauce actual (sobreexcavación de cauce en llanura de inundación)

ENCAJAMIENTOS E INCISIONES FLUVIALES

- **E2** Barranco
- **E3** Garganta

CANALES FLUVIALES

- **C2** Cauces y meandros ocasionalmente funcionales

TERRAZAS

- **Tm** Terraza media

CONOS DE ESPARCIMIENTO

- **Co1** Superficie de cono de esparcimiento
- **Co2** Superficie de cono de esparcimiento disectado
- **Co3** Superficie de cono de esparcimiento muy disectado
- **Co4** Abrupto de cono de esparcimiento
- **CoT** Testigo de cono de esparcimiento

TECTÓNICO-EROSIVO

- **Rt4** Relieve colinado medio

POLIGÉNICAS

RELIEVES RESIDUALES

- **Rr4** Cerro testigo

PENDIENTES

0 5 km

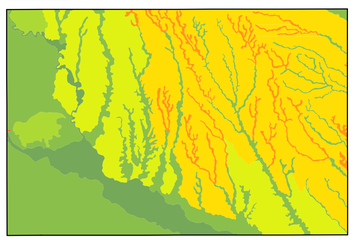

- Plana 0 – 2%
- Muy suave > 2 – 5 %
- Suave > 5 – 12 %
- Media > 12 – 25 %
- Media a fuerte > 25 – 40 %
- Fuerte > 40 – 70 %
- Muy fuerte > 70 – 100 %
- Escarpada > 100%

RELIEVE Y PAISAJE

Contexto morfológico

0 5 km

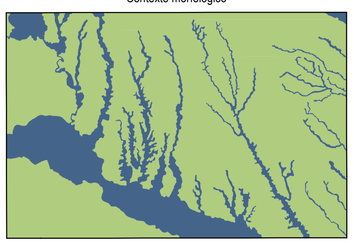

- Piedemontes distales, sin cobertura de cenizas volcánicas
- Medio aluvial amazónico

ESCALA 1:50.000

0 1 2 3 4 5 km

Sistema Geográfico de Referencia para las Américas SIRGAS
Proyección UTM Zona 18 S
Equidistancia entre curvas de nivel 40 m

DIVISIÓN CANTONAL

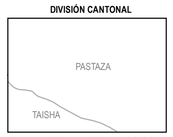

CELIR, Límites Cantonales, escala 1:50.000, 2010-2012.
(Carácter informativo y referencial)

ÍNDICE DE HOJAS 1:50.000

OIV-E4 CHAPINTZA	OIV-F3 RÍO COPATAZA	OIV-F4 RÍO PUCAYACU
OV-A2 MACUMA	OV-B1 RÍO PASTAZA	OV-B2 CAPAHUARI
OV-A4 CANGAIME	OV-B3 RÍO HUASAGA	OV-B4 RÍO ISHPINGO

SIMBOLOGÍA

- 3200 Curva de nivel índice
- Vías principales
- Red hidrográfica
- Pallcaurcu Cabecera parroquial
- Salcedo Cabecera cantonal
- CUENCA Capital de provincia
- Patrimonio de Áreas Naturales del Estado PANE
- Área no intervenida
- Cuerpos de agua
- ▲ Cota

INSUMO UTILIZADO

MAGAP-SIGTIERRAS:
Modelo Digital de Elevación 1:5.000, 2010-2012
Ortofotografía 1:5.000, 2010-2012
Ortoimagen resolución menor de 5 m 2010-2013
Consorcio TRACASA-NIPSA:
Trabajo de campo años 2014-2015
Cartografía de referencia
INIGEMM:
Cartografía geológica 1:100.000, 1:250.000
(para la Región Amazónica) y 1:1.000.000. Diversos años
PRONAREG-ORSTOM:
Mapa de Paisajes Naturales del Ecuador, 1:1.000.000, 1989

ESQUEMA GEOLÓGICO

0 5 km

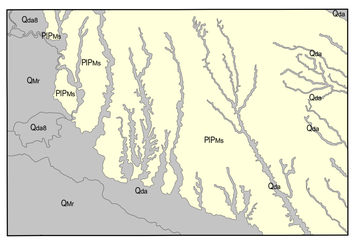

- Cuaternario
- Plioceno-Pleistoceno

Formación

Q_{SA} Depósitos aluviales	Q_{MF} Formación Mera
Q_{SA8} Depósitos aluviales (terrazas)	PlP_{MS} Formación Mesa

Fuente: Basado en la cartografía geológica 1:100.000
y 1:250.000 proporcionada por el INIGEMM en febrero de 2014

Ministerio de Agricultura, Ganadería, Acuacultura y Pesca
SIGTIERRAS

UNIDAD EJECUTORA MAGAP-PRAT PROGRAMA SIGTIERRAS

Proyecto: Levantamiento de Cartografía Temática a escala 1:25.000 Lote 1

Realizado por: consorcio tracasa/nipsa **Fiscalizado por:** Ingeomática

Mapa Geomorfológico hoja RÍO PASTAZA OV-B1

Escala de trabajo 1:25.000 | Escala de impresión 1:50.000 | Fecha de elaboración: mayo de 2015