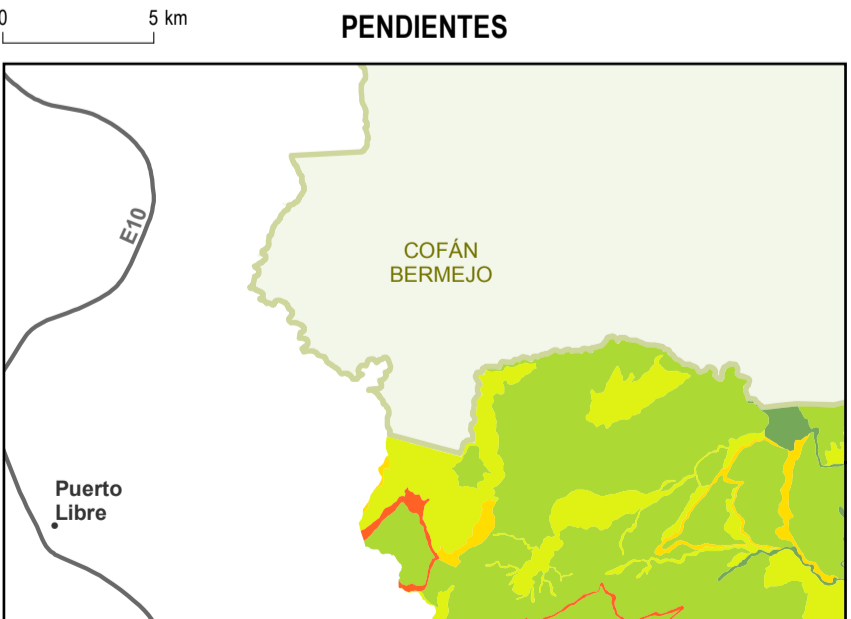
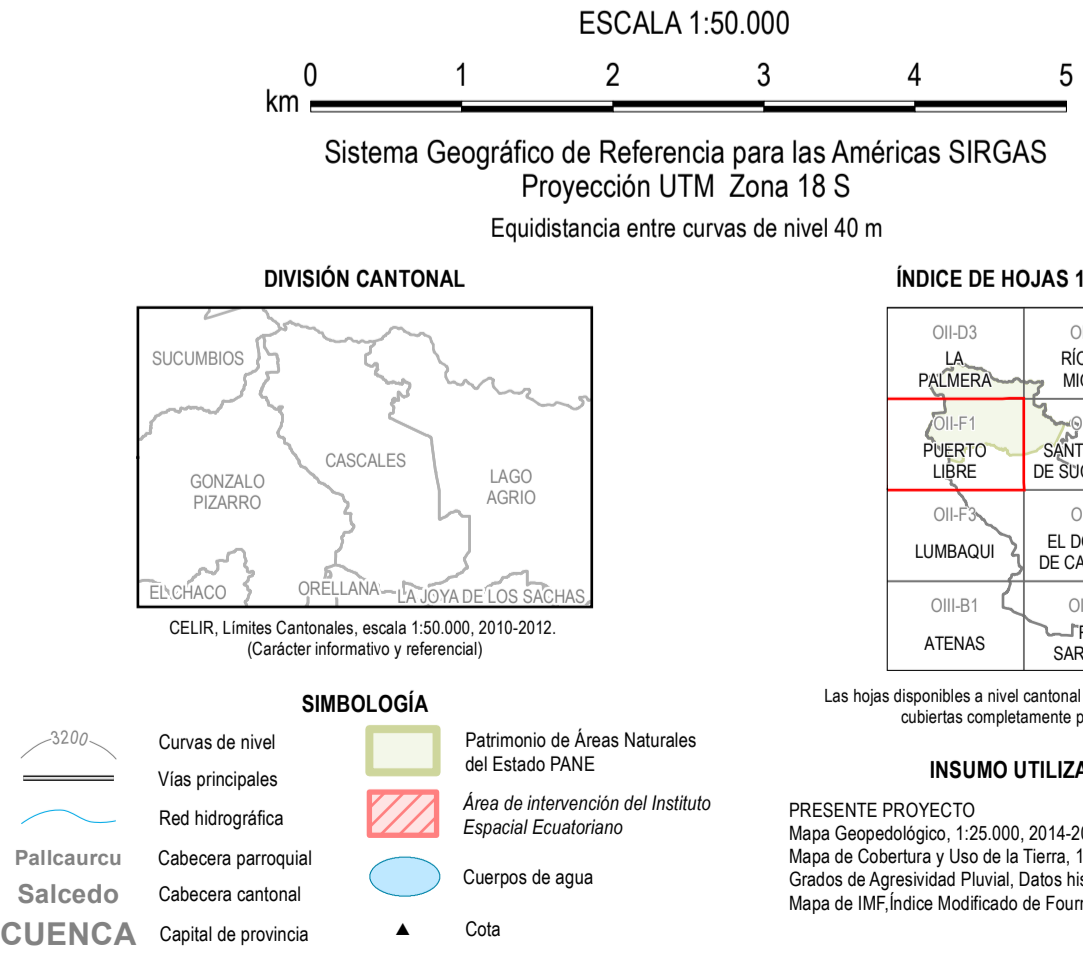
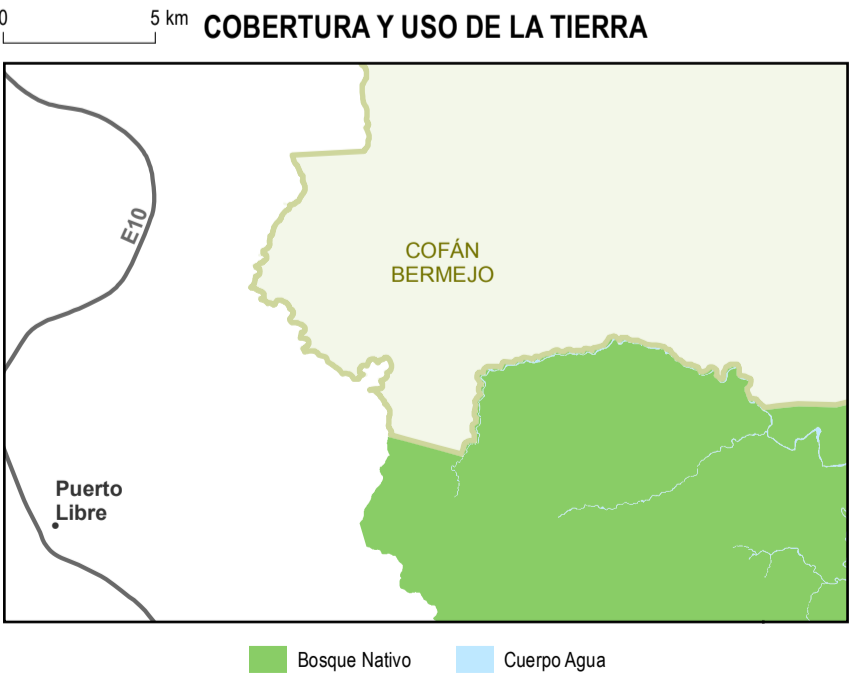


Base topográfica IGM
CELIR, Límites Cantonales, escala 1:50.000, 2010-2012.
(Carácter informativo y referencial)

NOTA: Las unidades representadas en el presente mapa
corresponden a unidades geopedológicas, base del análisis realizado.



<div><div><div></div><div></div><div></div></div><div>Ministerio de Agricultura, Ganadería, Acuicultura y Pesca</div></div> <div>SEITEPES</div>		UNIDAD EJECUTORA MAGAP-PRAT PROGRAMA SIGTIERRAS	
Proyecto: Levantamiento de Cartografía Temática a escala 1:25.000 Lote 1			
Realizado por: <div><div>consorcio tracasapnpsa</div></div>		Fiscalizado por: <div><div>consorcio tracasapnpsa</div></div>	
Mapa de Amenaza a Erosión Hídrica del cantón CASCALES, hoja 1 de 6, OII-F1			
Escala de trabajo 1:25.000		Escala de impresión 1:50.000	
Fecha de elaboración: agosto de 2015			