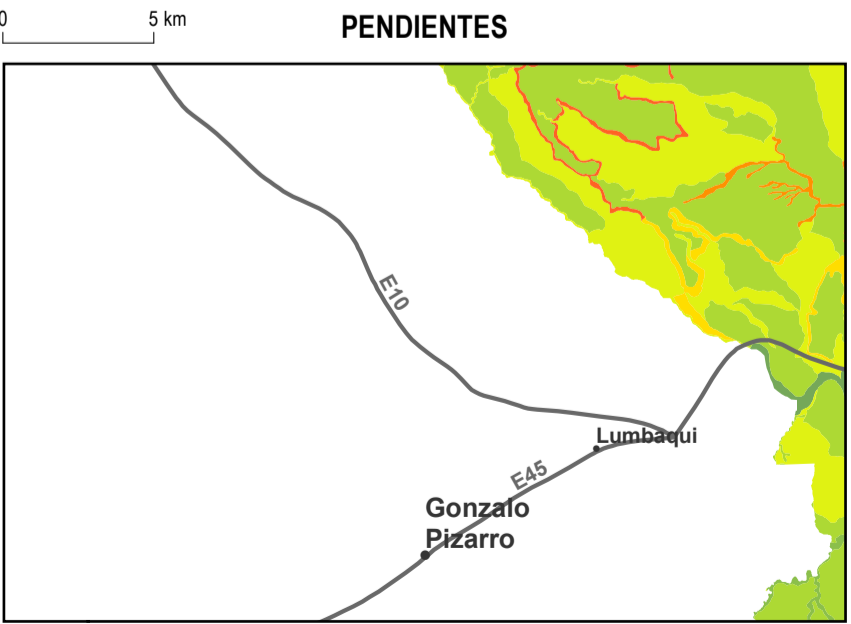
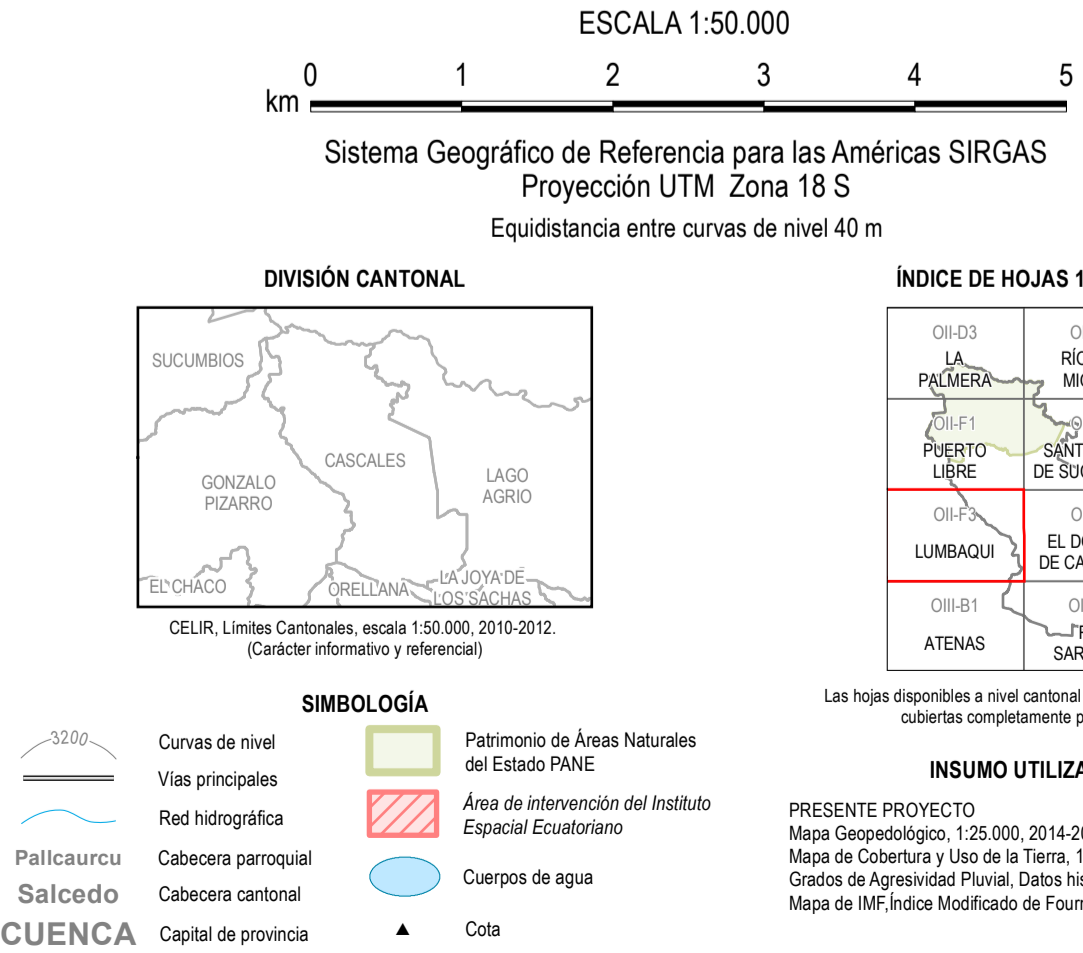
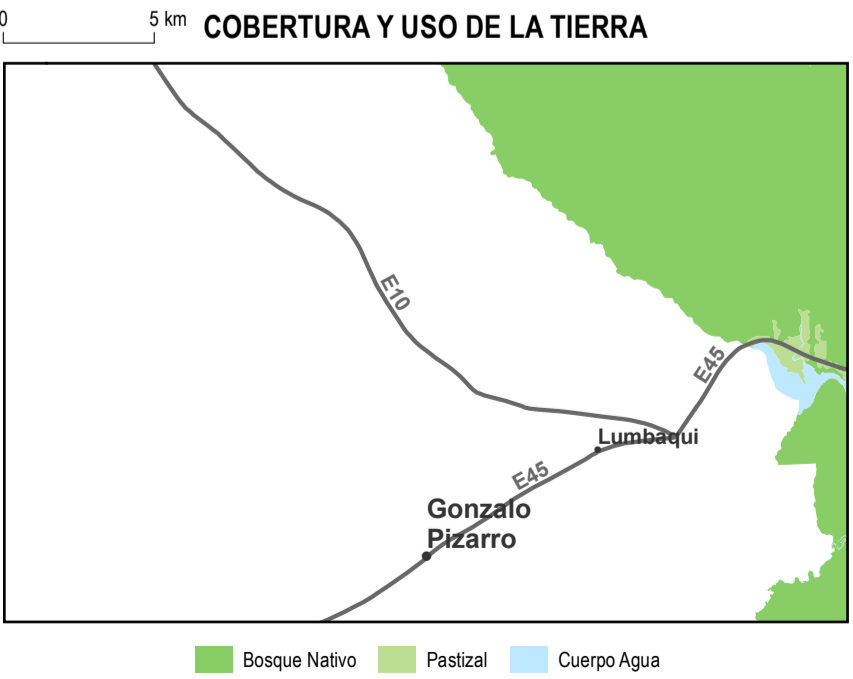


Base topográfica IGM
CELIR, Límites Cantonales, escala 1:50.000, 2010-2012.
(Carácter informativo y referencial)

NOTA: Las unidades representadas en el presente mapa
corresponden a unidades geopedológicas, base del análisis realizado.



UNIDAD EJECUTORA MAGAP-PRAT PROGRAMA SIGTIERRAS		
Proyecto: Levantamiento de Cartografía Temática a escala 1:25.000 Lote 1		
Realizado por:	consorcio tracas/nipsa	Fiscalizado por: Ingeoministerio
Mapa de Amenaza a Erosión Hídrica del cantón CASCALES, hoja 3 de 6, OII-F3		
Escala de trabajo 1:25.000	Escala de impresión 1:50.000	Fecha de elaboración: agosto de 2015