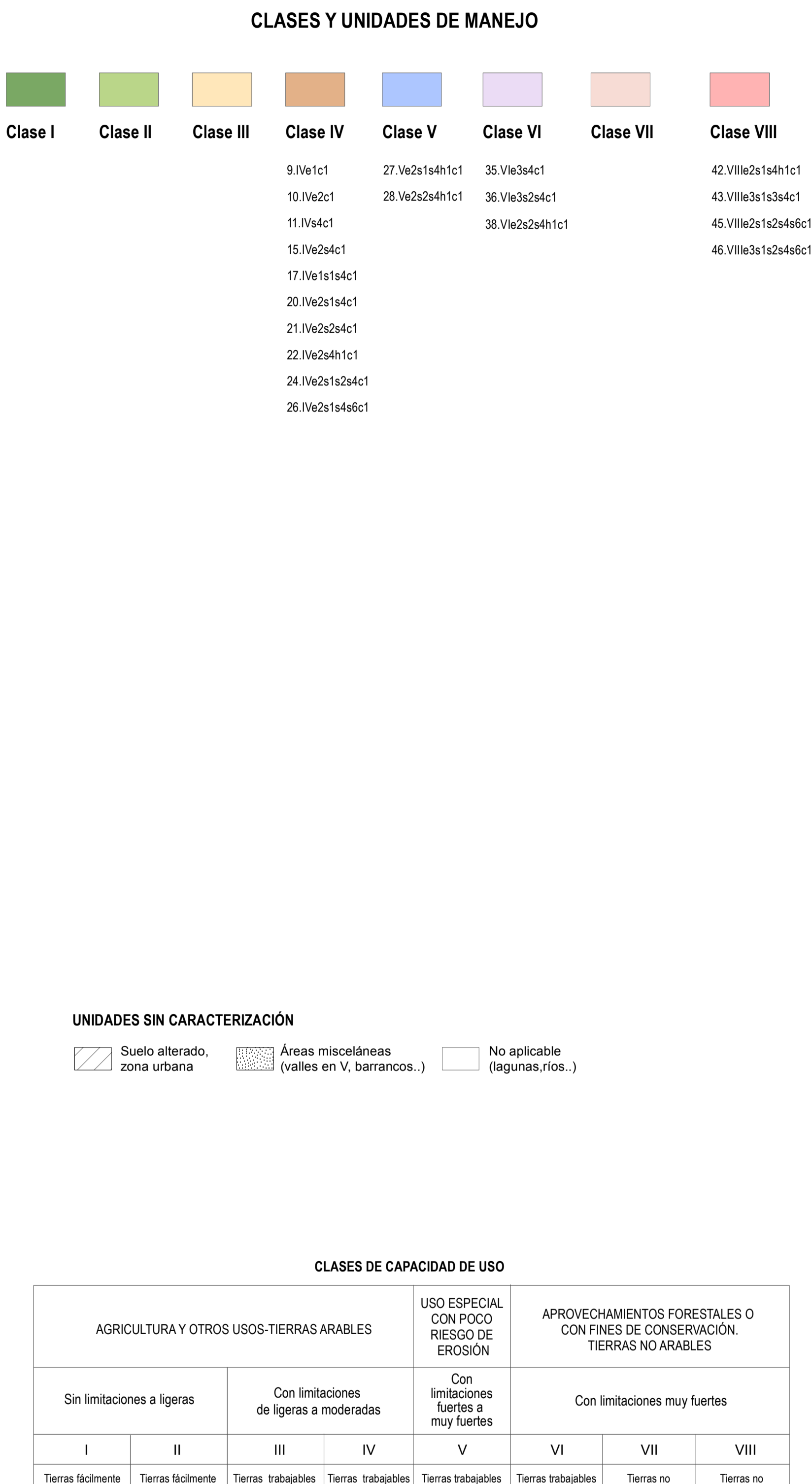


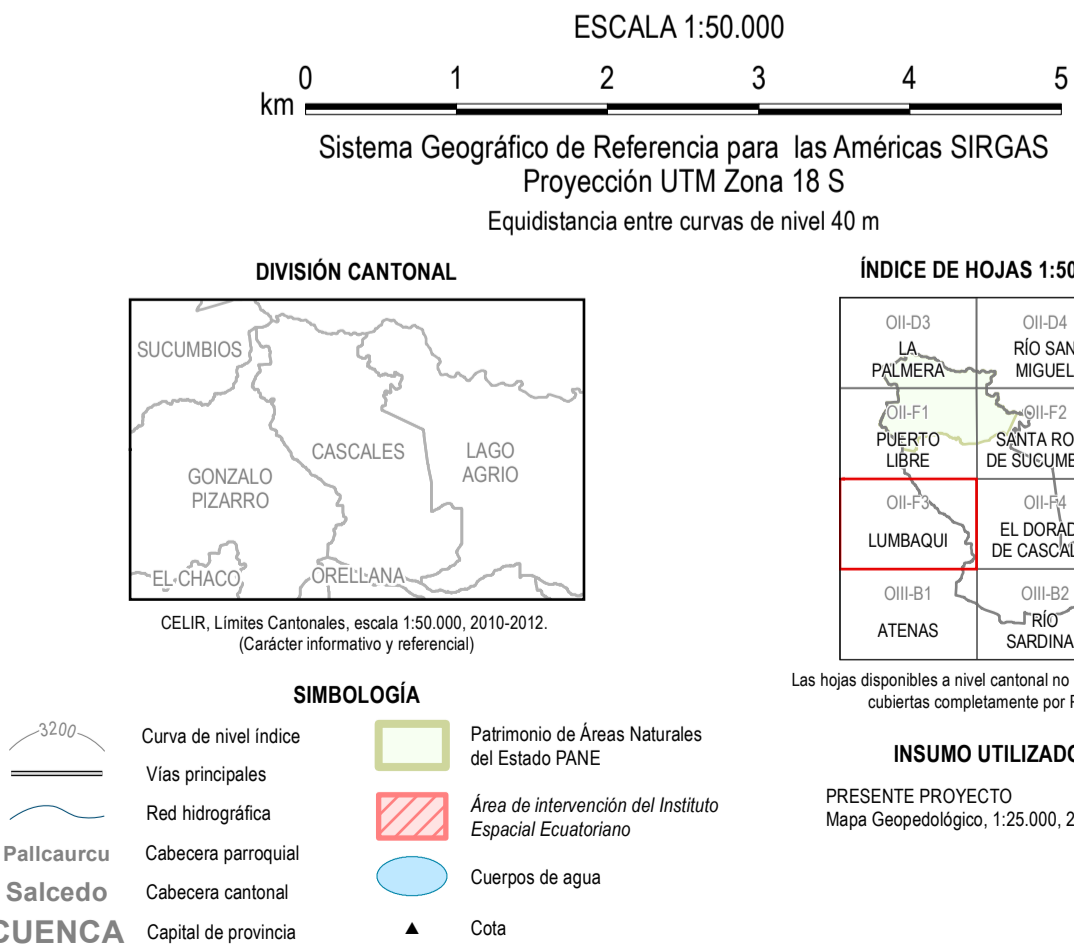
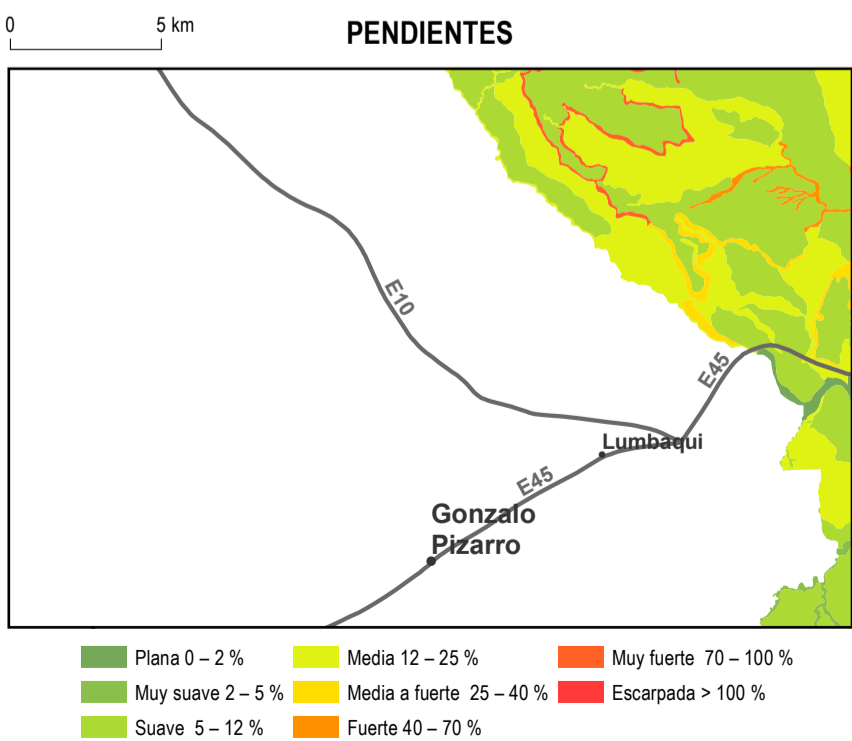
CASCALES

CAPACIDAD DE USO DE LAS TIERRAS

Hoja OII-F3



NOTA: Las unidades representadas en el presente mapa corresponden a unidades geopedológicas, base del análisis realizado



SUBCLASES DE CAPACIDAD DE USO Y DE UNIDADES DE MANEJO DE TIERRAS	
FACTORES	DESCRIPCIÓN
Erosión (e)	Limitantes que se pueden presentar en una determinada clase por el factor erosión, que se produce por efecto de la pendiente.
(e1)	Se utiliza con la clase para indicar un ligero incremento en la pendiente (2 a 5 %).
(e2)	Limitante de las diferentes clases de capacidad en los rangos de 5 a 12 % y 12 a 25 % de pendiente.
(e3)	Limitante de las diferentes clases de capacidad en los rangos de 25 a 40 %; 40 a 70 % y mayor a 70 % de pendiente.
Suelo (s)	Limitantes que se pueden presentar en una determinada clase de capacidad de uso por los siguientes factores: profundidad efectiva, textura, pedregosidad, fertilidad, salinidad y toxicidad del suelo.
(s1)	Limitantes de profundidad efectiva cuando los suelos son poco profundos (21 a 50 cm), superficiales (11 a 20 cm) o muy superficiales (0 a 10 cm).
(s2)	Limitantes de suelo por texturas: arcillo-arenosas, arcillo-limosas, arena francosas, arcillosas, arcillosas pesadas y arenas.
(s3)	Limitantes de suelo por pedregosidad, cuando es frecuente, abundante, pedregoso o rocoso.
(s4)	Limitantes de suelo cuando se largen valores de fertilidad bajos o muy bajos.
(s5)	Limitantes de suelo cuando éste es salino, muy salino y extremadamente salino.
(s6)	Limitantes de suelo cuando exista toxicidad media y alta, tanto de carbonatos como de aluminio.
Humedad (h)	Limitaciones que puede presentar una determinada clase debido al exceso o deficiencia en el contenido de humedad del suelo y los periodos de inundación que pueda sufrir.
(h1)	Limitantes de humedad por mal drenaje y drenaje excesivo del suelo.
(h2)	Limitantes de humedad por periodos de inundación corta, mediana, larga y permanente.
Clima (c)	Limitaciones que se deben a distintas características climáticas que pueden afectar al desarrollo de los cultivos.
(c1)	Limitantes de clima por regímenes de humedad del suelo cálido, árido, peridúo, árido y peralúo.
(c2)	Limitantes de clima por zonas de temperatura frías (10 a 13 °C) Isoamérica y muy frías (< 10 °C) Isofrío.

 <p>Ministerio de Agricultura, Ganadería, Acuacultura y Pesca</p>	<p align="center">UNIDAD EJECUTORA MAGAP-PRAT PROGRAMA SIGTIERRAS</p>
<p align="center">Proyecto: Levantamiento de Cartografía Temática a escala 1:25.000 Lote 1</p>	
<p align="center">Realizado por: </p>	<p align="center">Fiscalizado por: </p>
<p align="center">Mapa de Capacidad de Uso de las Tierras del cantón CASCALES, hoja 3 de 6, OII-F3</p>	
<p>Escala de trabajo 1:25.000</p>	<p>Escala de impresión 1:50.000</p>
<p align="right">Fecha de elaboración: octubre de 2015</p>	