

CULTIVOS

- C12 Cacao
- C35 Malanga
- C62 Plátano
- C76 Yuca

MOSAICO DE CULTIVOS

- Mc2 Cacao y café
- Mc8 Cacao y plátano

PASTIZAL

- P2 Pasto cultivado
- P3 Pasto cultivado con presencia de árboles

BOSQUE NATIVO

- Bn1 Bosque húmedo

VEGETACIÓN HERBÁCEA

- Vh1 Vegetación herbácea húmeda

VEGETACIÓN ARBUSTIVA

- Vah Vegetación arbustiva húmeda

CUERPO DE AGUA

- Ca2 Río

ÁREA POBLADA

- Ap3 Poblado (núcleo urbano poblado)

INFRAESTRUCTURA ANTRÓPICA

- Ia6 Complejo militar
- Ia22 Pista de aterrizaje

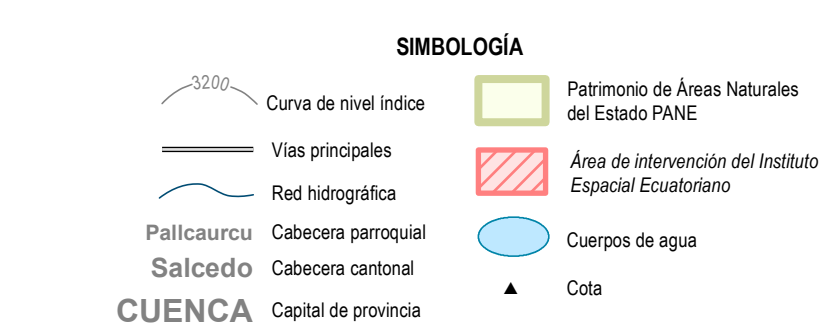
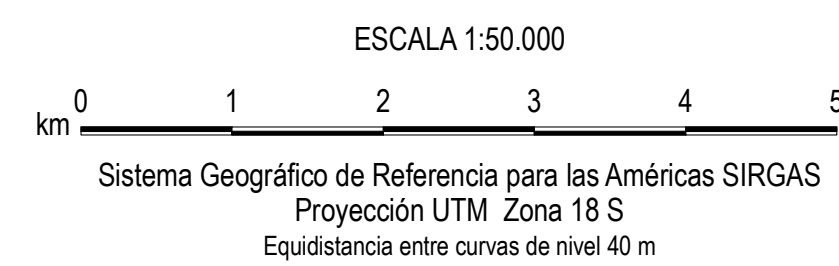
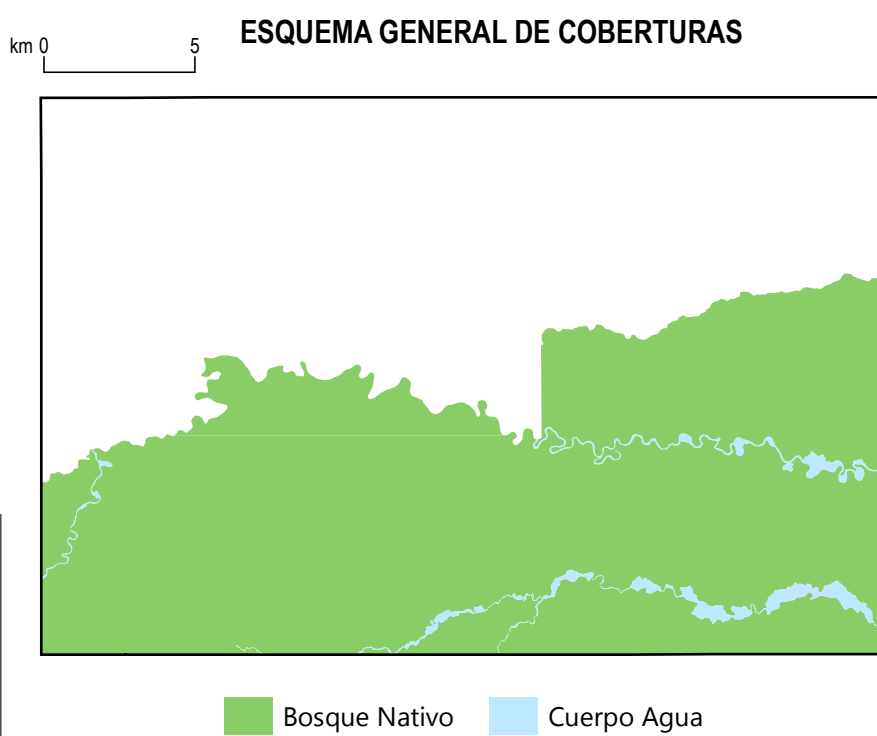
Base topográfica IGM
CELIR, Límites Cantonales, escala 1:50.000, 2010-2012.
(Carácter informativo y referencial)



ÍNDICE DE HOJAS 1:50.000

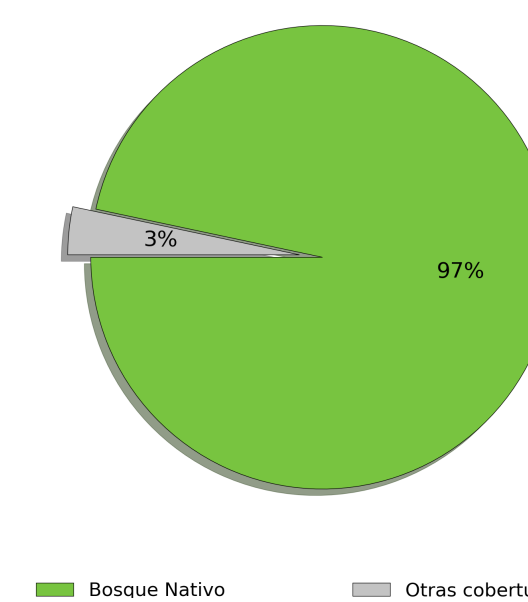
ARAJUNO	ARAJUNO	ARAJUNO	ARAJUNO	ARAJUNO	ARAJUNO	ARAJUNO	ARAJUNO	ARAJUNO	ARAJUNO
ARAJUNO	ARAJUNO	ARAJUNO	ARAJUNO	ARAJUNO	ARAJUNO	ARAJUNO	ARAJUNO	ARAJUNO	ARAJUNO
ARAJUNO	ARAJUNO	ARAJUNO	ARAJUNO	ARAJUNO	ARAJUNO	ARAJUNO	ARAJUNO	ARAJUNO	ARAJUNO
ARAJUNO	ARAJUNO	ARAJUNO	ARAJUNO	ARAJUNO	ARAJUNO	ARAJUNO	ARAJUNO	ARAJUNO	ARAJUNO

Las hojas disponibles a nivel cantonal no incluyen aquellas cubiertas completamente por PANE.



INSUMO UTILIZADO
MAGAP-SIGTIERRAS
Ortofotografía 1:5.000, 2010-2012
Ortoimagen resolución menor de 5 m 2010-2013
IGM
Cartografía base 1:5.000 año 2012
Consorcio TRACASA-NIPSA:
Trabajo de campo años 2014-2015

PORCENTAJES DE COBERTURA Y USO DE LA TIERRA DEL CANTÓN



UNIDAD EJECUTORA MAGAP-PRAT PROGRAMA SIGTIERRAS

Proyecto: Levantamiento de Cartografía Temática a escala 1:25.000 Lote 1

Realizado por: Consorcio Tracasa/Nipsa

Fiscalizado por: Ingeomatica

Mapa de Cobertura y Uso de la Tierra del cantón ARAJUNO, hoja 2 de 18, OIV-B1

Escala de trabajo 1:25.000 Escala de impresión 1:50.000 Fecha de elaboración: junio de 2015