

CULTIVOS

- C12 Cacao
- C62 Plátano
- C33 Maíz duro
- C76 Yuca

MOSAICO DE CULTIVOS

- Mc7 Cacao y pasto cultivado
- Mc46 Plátano y cacao
- Mc64 Yuca y plátano

PASTIZAL

- P2 Pasto cultivado
- P3 Pasto cultivado con presencia de árboles

MOSAICO DE PASTOS

- Mp5 Pasto cultivado con presencia de árboles y plátano
- Mp18 Pasto cultivado y plátano

BOSQUE NATIVO

- Bn1 Bosque húmedo
- Bn4 Moretal

VEGETACIÓN HERBÁCEA

- Vh1 Vegetación herbácea húmeda
- Vh3 Vegetación herbácea de humedal

VEGETACIÓN ARBUSTIVA

- Vah Vegetación arbustiva húmeda

ERIAL

- E2 Banco de arena
- E5 Área erosionada

CUERPO DE AGUA

- Ca1 Humedal
- Ca2 Río
- Ca3 Lago / Laguna

ÁREA POBLADA

- Ap3 Poblado (núcleo urbano poblado)

INFRAESTRUCTURA ANTRÓPICA

- Ia22 Pista de aterrizaje
- Ia33 Instalaciones petrolíferas
- Ia99 Otro

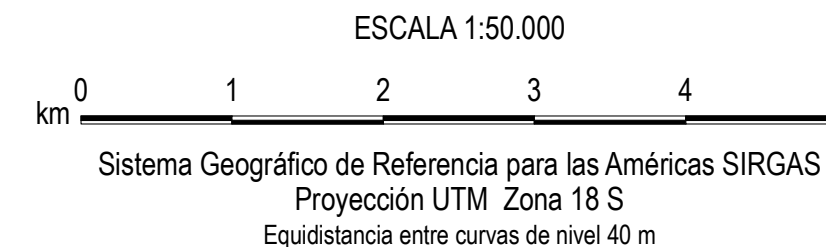
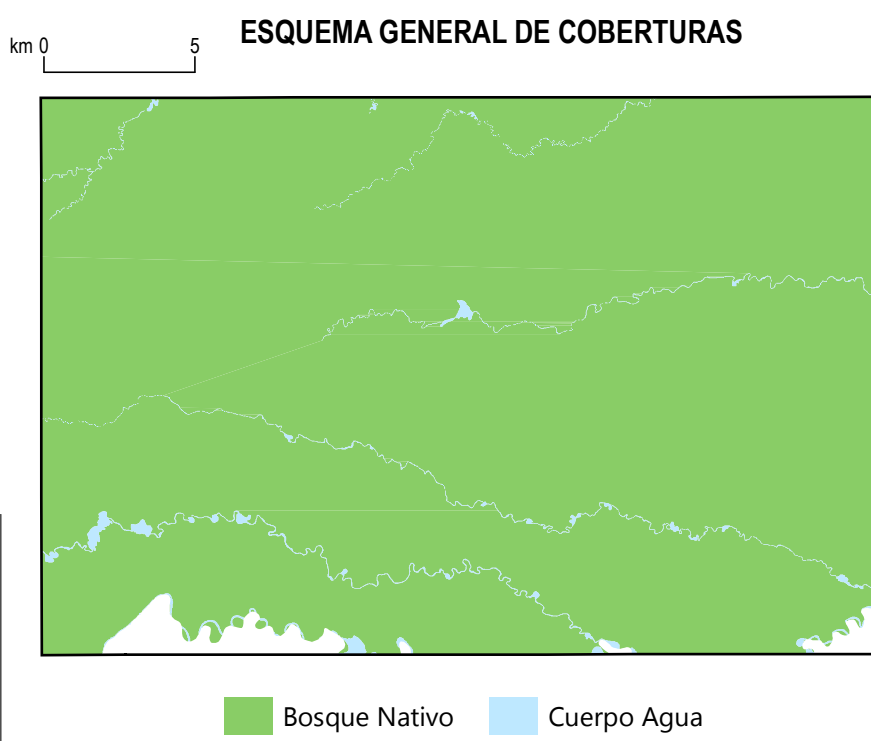
Base topográfica IGM
CELIR, Límites Cantonales, escala 1:50.000, 2010-2012.
(Carácter informativo y referencial)



ÍNDICE DE HOJAS 1:50.000

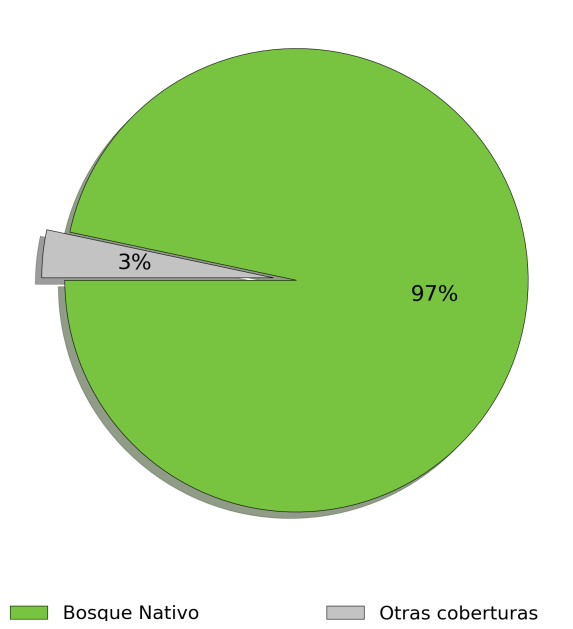
ARAJUNO	ARAJUNO	ARAJUNO	ARAJUNO	ARAJUNO	ARAJUNO	ARAJUNO	ARAJUNO	ARAJUNO	ARAJUNO
QIV-A1	QIV-A2	QIV-A3	QIV-A4	QIV-A5	QIV-A6	QIV-A7	QIV-A8	QIV-A9	QIV-A10

Las hojas disponibles a nivel cantonal no incluyen aquellas cubiertas completamente por PANE.



- SIMBOLOGÍA**
- 3200 Curva de nivel índice
 - Vías principales
 - Red hidrogáfica
 - Pallcaurcu Cabeecera parroquial
 - Salcedo Cabeecera cantonal
 - Capital de provincia
 - Patrimonio de Áreas Naturales del Estado PANE
 - Área de intervención del Instituto Ecuatoriano
 - Cuerpos de agua
 - Cota
- INSUMO UTILIZADO**
- MAGAP-SIGTIERRAS
Ortofotografía 1:5.000, 2010-2012
Ortoimagen resolución menor de 5 m 2010-2013
- IGM
Cartografía base 1:50.000 año 2012
- Consorcio TRACASA-NIPSA:
Trabajo de campo años 2014-2015

PORCENTAJES DE COBERTURA Y USO DE LA TIERRA DEL CANTÓN



UNIDAD EJECUTORA MAGAP-PRAT PROGRAMA SIGTIERRAS

Proyecto: Levantamiento de Cartografía Temática a escala 1:25.000 Lote 1

Realizado por: Consorcio Tracasa/Nipisa

Fiscalizado por: Ingeomatica

Mapa de Cobertura y Uso de la Tierra del cantón ARAJUNO, hoja 15 de 18, OIV-D1

Escala de trabajo 1:25.000 Escala de impresión 1:50.000 Fecha de elaboración: junio de 2015