ARCHIDONA

ECUADOR
Escala 1:50.000

MAPA DE COBERTURA Y USO DE LA TIERRA

MAPA CANTONAL 6 de 13 Hoja OIII-C4

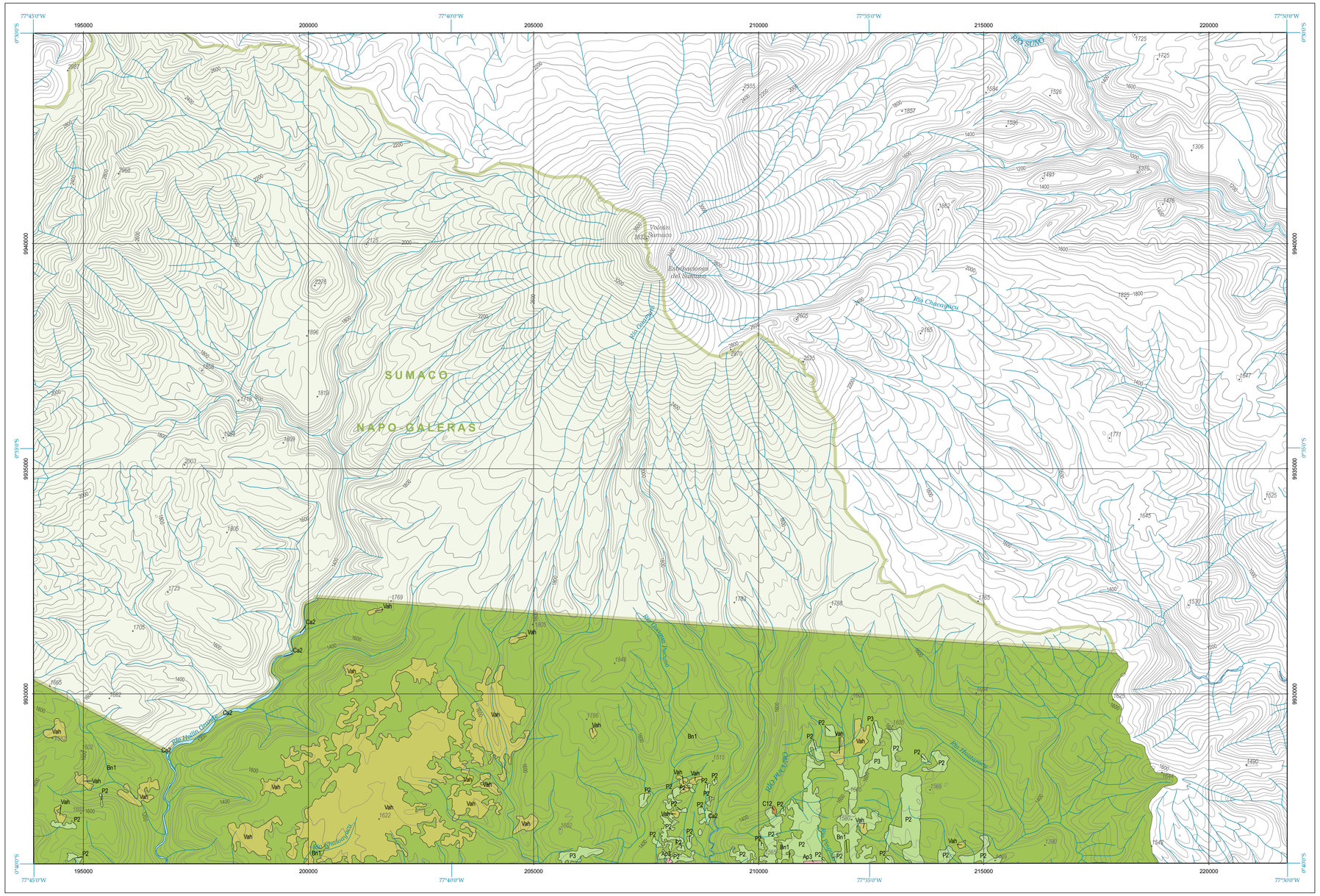

Base topográfica IGM
CELIR, Límites Cantonales, escala 1:50.000, 2010-2012.
(Carácter informativo y referencial)

LEYENDA DE COBERTURA Y USO DE LA TIERRA

CULTIVOS

C12 Cacao

PASTIZAL

P2 Pasto cultivado P3 Pasto cultivado con presencia de árboles

BOSQUE NATIVO

Bn1 Bosque húmedo

VEGETACIÓN ARBUSTIVA

Vah Vegetación arbustiva húmeda

CUERPO DE AGUA

Ca2 Río

ÁREA POBLADA

Ap3 Poblado (núcleo urbano poblado)

DIVISIÓN CANTONAL

CELIR, Límites Cantonales, escala 1:50.000, 2010-2012.
(Carácter informativo y referencial)

ÍNDICE DE HOJAS 1:50.000

NIII - D1	NIII - D2	OIII - C1	OIII - C2
PÍNTAG	PAPALLACTA	BAEZA	CERRO PAN DE AZÚCAR
NIII - D3	NIII - D4	OIII - C3	OIII - C4
SINCHOLAGUA	LORONA DE MICA	COSANGA	VOLCÁN SUMACO
NIII - E1	NIII - E2	OIII - E3	OIII - E4
COTUNAS	RÍO ANTISANA	SARDINAS	PAVAYACU
NIII - E5	NIII - E6	OIII - E7	OIII - E8
LAGUNA DE ANTEQUOS	RÍO CHALUPAS	TENA	LUSHANTA

Las hojas disponibles a nivel cantonal no incluyen aquellas cubiertas completamente por PANE.

ESQUEMA GENERAL DE COBERTURAS

km 0 5

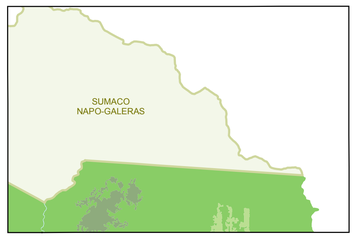

Bosque Nativo
Vegetación Arbustiva
Pastizal
Cuerpo Agua

ESCALA 1:50.000

km 0 1 2 3 4 5

Sistema Geográfico de Referencia para las Américas SIRGAS
Proyección UTM Zona 18 S
Equidistancia entre curvas de nivel 40 m

SIMBOLOGÍA

- 1200 Curva de nivel índice
- Vías principales
- Red hidrográfica
- Pallaucru Cabecera parroquial
- Salcedo Cabecera cantonal
- CUENCA Capital de provincia
- Patrimonio de Áreas Naturales del Estado PANE
- Cuerpos de agua
- Cota

INSUMO UTILIZADO

MAGAP-SIGTIERRAS
Ortofotografía 1:5.000, 2010-2012
Ortoimagen resolución menor de 5 m 2010-2013

IGM
Cartografía base 1:5.000 año 2012

Consorcio TRACASA-NIPSA:
Trabajo de campo años 2014-2015

PORCENTAJES DE COBERTURA Y USO DE LA TIERRA DEL CANTÓN

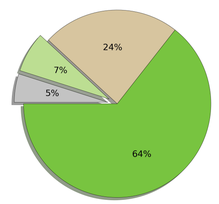

Ministerio de Agricultura, Ganadería, Acuacultura y Pesca SIGTIERRAS	**UNIDAD EJECUTORA MAGAP-PRAT PROGRAMA SIGTIERRAS**
Proyecto: Levantamiento de Cartografía Temática a escala 1:25.000 Lote 1	
Realizado por: consorcio tracasa/nipsa	**Fiscalizado por:** CONSORCIO CINFA Ingeomática
Mapa de Cobertura y Uso de la Tierra del cantón ARCHIDONA, hoja 6 de 13, OIII-C4	
Escala de trabajo 1:25.000 Escala de impresión 1:50.000	Fecha de elaboración: abril de 2015