



CULTIVOS

C12 Cacao

PASTIZAL

P2 Pasto cultivado P3 Pasto cultivado con presencia de árboles

BOSQUE NATIVO

Bn1 Bosque húmedo

VEGETACIÓN HERBÁCEA

Vh1 Vegetación herbácea húmeda

VEGETACIÓN ARBUSTIVA

Vah Vegetación arbustiva húmeda

CUERPO DE AGUA

Ca2 Río

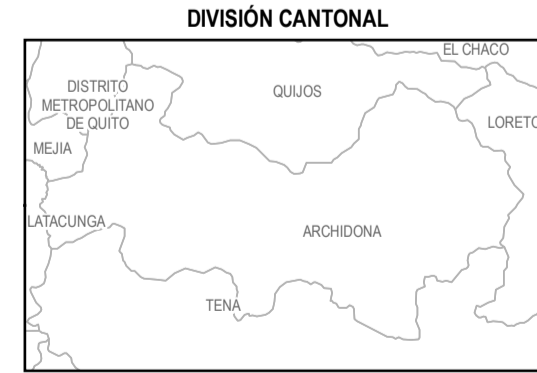
ÁREA POBLADA

Ap3 Poblado (núcleo urbano poblado)

INFRAESTRUCTURA ANTRÓPICA

Ia5 Complejo industrial Ia17 Granja avícola Ia99 Otro
Ia10 Complejo recreacional Ia29 Red viaria
Ia12 Cantera Ia33 Instalaciones petrolíferas

Base topográfica IGM
CELIR, Límites Cantonales, escala 1:50.000, 2010-2012.
(Carácter informativo y referencial)

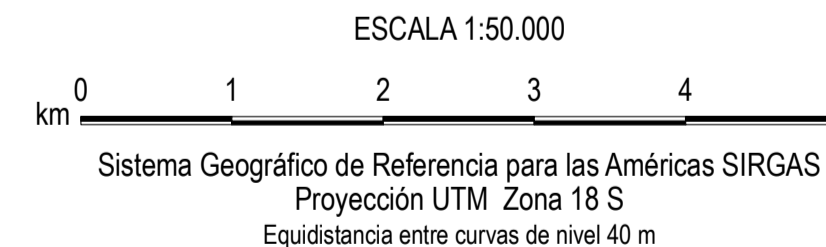
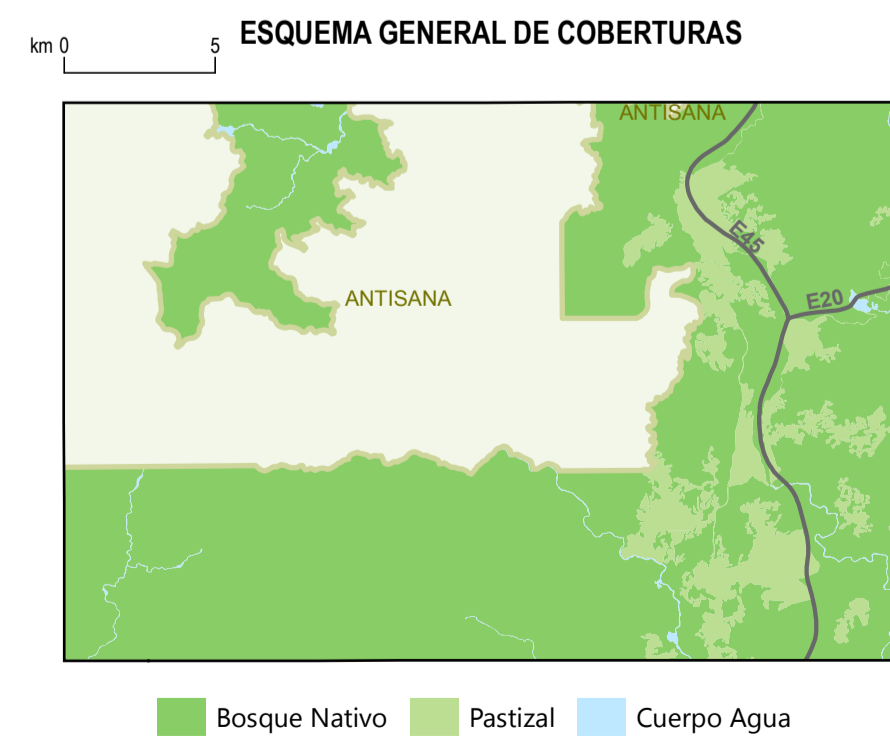


CELIR, Límites Cantonales, escala 1:50.000, 2010-2012.
(Carácter informativo y referencial)

ÍNDICE DE HOJAS 1:50.000

081 - 01	081 - 02	081 - 03	081 - 04
081 - 05	081 - 06	081 - 07	081 - 08
081 - 09	081 - 10	081 - 11	081 - 12
081 - 13	081 - 14	081 - 15	081 - 16
081 - 17	081 - 18	081 - 19	081 - 20

Las hojas disponibles a nivel cantonal no incluyen aquellas cubiertas completamente por PANE.



SIMBOLOGÍA

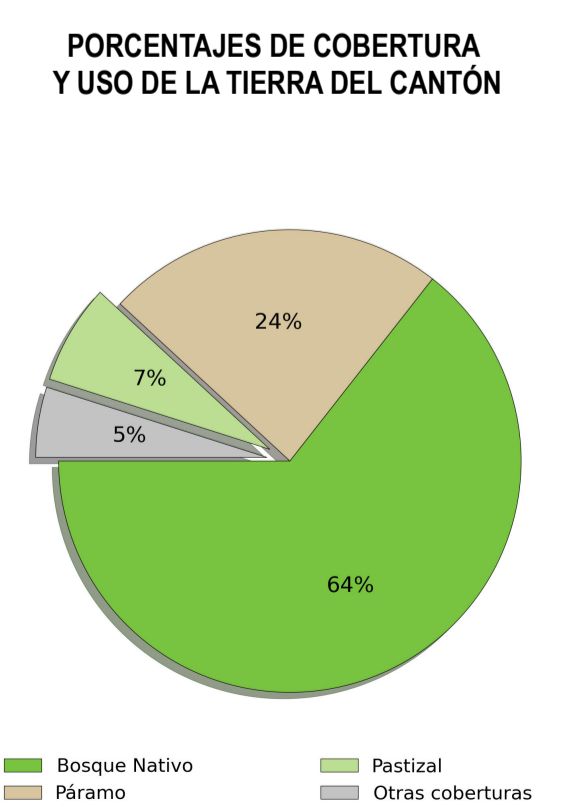
- 3200 Curva de nivel índice
- Vías principales
- Red hidrográfica
- Pailcaurcu Cabeecera parroquial
- Salcedo Cabeecera cantonal
- CUENCA Capital de provincia
- Patrimonio de Áreas Naturales del Estado PANE
- Cuerpos de agua
- ▲ Cota

INSUMO UTILIZADO

MAGAP-SIGTIERRAS
Ortofotografía 1:5.000, 2010-2012
Ortoimagen resolución menor de 5 m 2010-2013

IGM
Cartografía base 1:5.000 año 2012

Consortio TRACASA-NIPSA:
Trabajo de campo años 2014-2015



UNIDAD EJECUTORA MAGAP-PRAT PROGRAMA SIGTIERRAS

Proyecto: Levantamiento de Cartografía Temática a escala 1:25.000 Lote 1

Realizado por: **Consortio Tracasa/Nipsa** Fiscalizado por:

Mapa de Cobertura y Uso de la Tierra del cantón ARCHIDONA, hoja 9 de 13, OIII-E1

Escala de trabajo 1:25.000 Escala de impresión 1:50.000 Fecha de elaboración: abril de 2015