

- CULTIVOS**
- C12 Cacao
 - C45 Naranja
 - C62 Plátano
- MOSAICO DE CULTIVOS**
- Mc20 Cacao y pasto cultivado
 - Mc24 Cacao y yuca
 - Mc116 Naranja y yuca
 - Mc117 Orito y plátano
 - Mc132 Plátano y cacao
 - Mc163 Yuca y plátano
- PASTIZAL**
- P2 Pasto cultivado
 - P3 Pasto cultivado con presencia de árboles
- MOSAICO DE PASTOS**
- Mp24 Pasto cultivado y naranja
- BOSQUE NATIVO**
- Bn1 Bosque húmedo
- VEGETACIÓN ARBUSTIVA**
- Vah Vegetación arbustiva húmeda
- ERIAL**
- E2 Banco de arena
 - E9 Otro
- CUERPO DE AGUA**
- Ca2 Río
- ÁREA POBLADA**
- Ap2 Zona edificada (núcleo urbano ciudad)
 - Ap3 Poblado (núcleo urbano poblado)
 - Ap4 Área periurbana
- INFRAESTRUCTURA ANTRÓPICA**
- Ia6 Complejo militar
 - Ia10 Complejo recreacional
 - Ia25 Granja piscícola
 - Ia29 Red viaria
 - Ia34 Centro penitenciario
 - Ia99 Otro

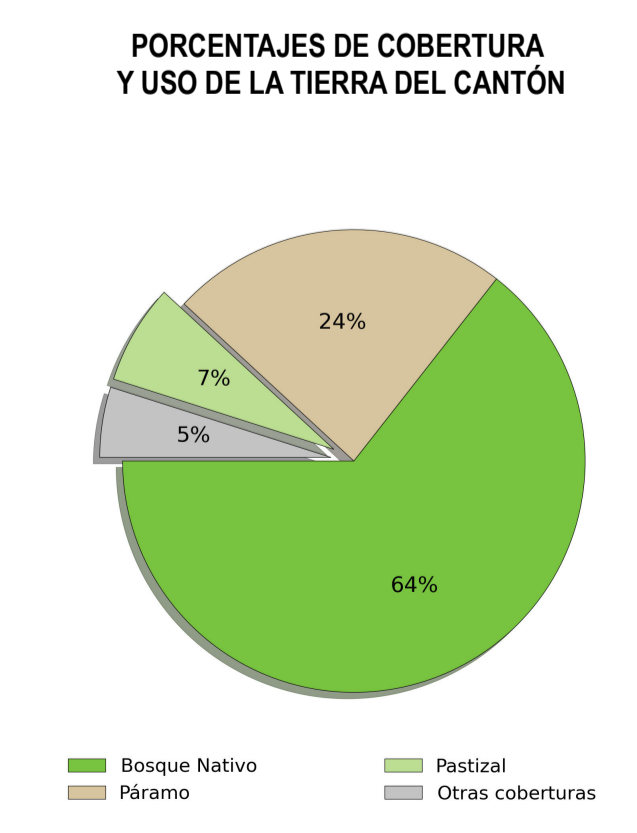
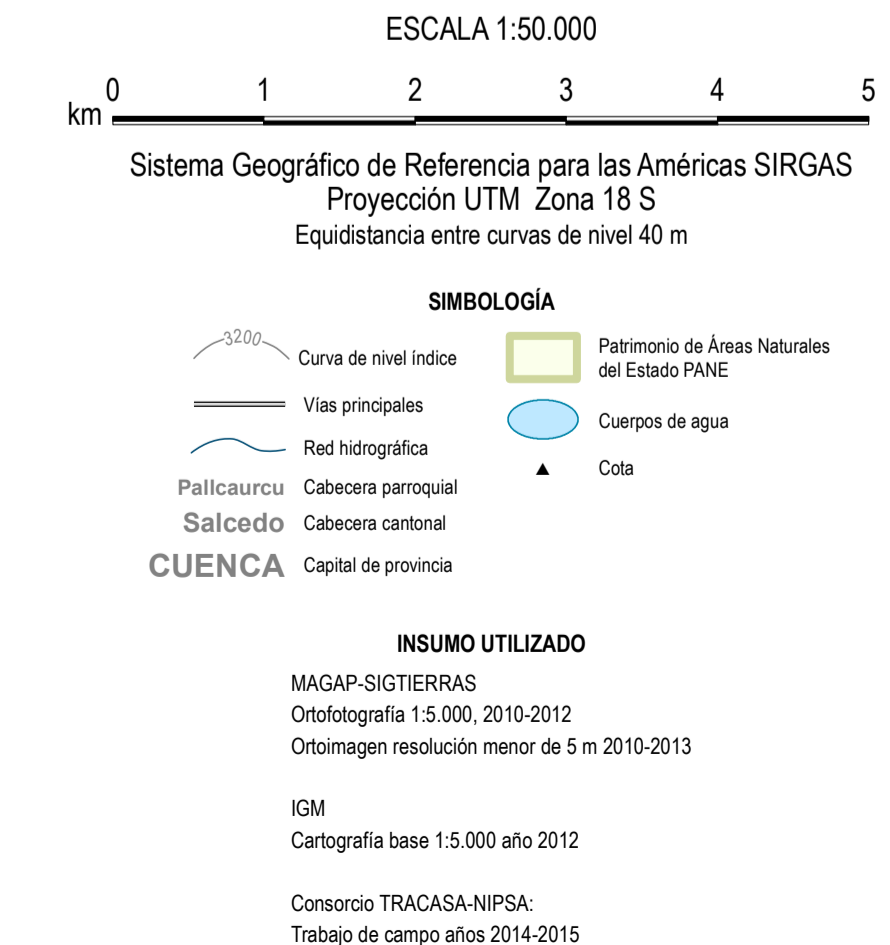
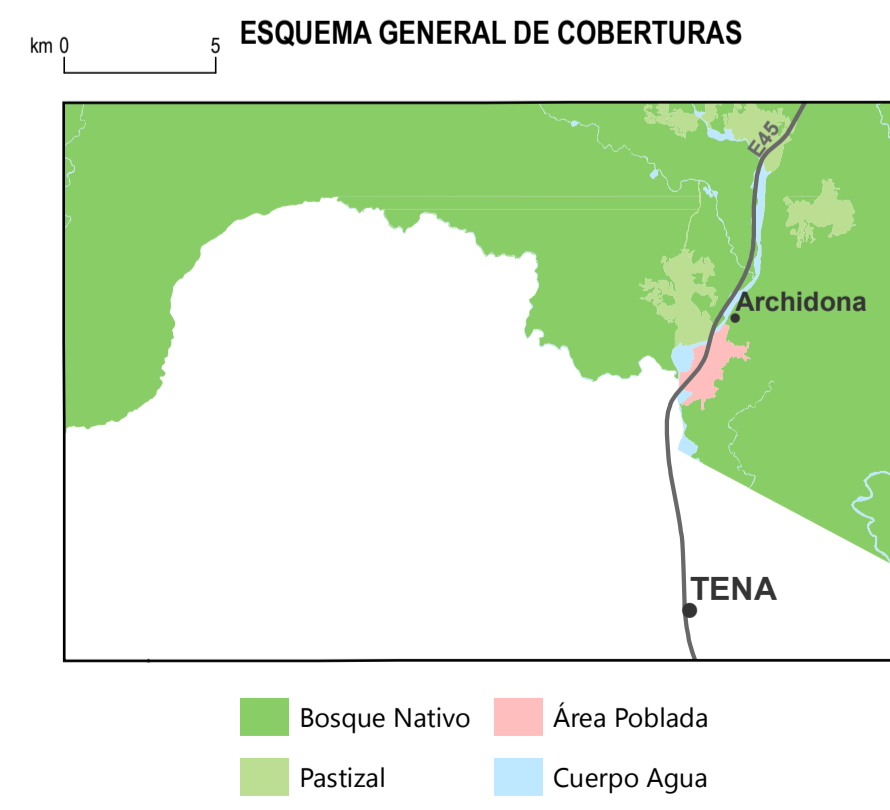
Base topográfica IGM
CELIR, Límites Cantonales, escala 1:50.000, 2010-2012.
(Carácter informativo y referencial)



ÍNDICE DE HOJAS 1:50.000

NB-01	NB-02	NB-03	NB-04	NB-05	NB-06	NB-07	NB-08	NB-09	NB-10
PAZ	BAJA	DE	DE	DE	DE	DE	DE	DE	DE
CO	CO	CO	CO	CO	CO	CO	CO	CO	CO
CO	CO	CO	CO	CO	CO	CO	CO	CO	CO
CO	CO	CO	CO	CO	CO	CO	CO	CO	CO
CO	CO	CO	CO	CO	CO	CO	CO	CO	CO
CO	CO	CO	CO	CO	CO	CO	CO	CO	CO
CO	CO	CO	CO	CO	CO	CO	CO	CO	CO
CO	CO	CO	CO	CO	CO	CO	CO	CO	CO
CO	CO	CO	CO	CO	CO	CO	CO	CO	CO

Las hojas disponibles a nivel cantonal no incluyen aquellas cubiertas completamente por PANE.



UNIDAD EJECUTORA MAGAP-PRAT PROGRAMA SIGTIERRAS

Proyecto: Levantamiento de Cartografía Temática a escala 1:25.000 Lote 1

Realizado por: **Consortio Tracasa/Nipsa** Fiscalizado por: **Magap/Prap**

Mapa de Cobertura y Uso de la Tierra del cantón ARCHIDONA, hoja 12 de 13, OIII-E3

Escala de trabajo 1:25.000 Escala de impresión 1:50.000 Fecha de elaboración: abril de 2015