

CULTIVOS

- C34 Maíz suave
- MOSAICO DE CULTIVOS**
- Mc144 Maíz suave y avena
- Mc153 Maíz suave y fréjol
- Mc155 Maíz suave y haba
- Mc159 Maíz suave y misceláneo de frutales
- Mc164 Maíz suave y papa
- Mc165 Maíz suave y pasto cultivado
- Mc167 Maíz suave y pasto de corte (forraje)
- Mc254 Papa y pasto cultivado

PASTIZAL

- P2 Pasto cultivado
- P3 Pasto cultivado con presencia de árboles

MOSAICO DE PASTOS

- Mp31 Pasto cultivado y maíz suave
- Mp46 Pasto cultivado y papa
- Mp48 Pasto cultivado y pasto de corte (forraje)
- Mp57 Pasto cultivado y vegetación arbustiva húmeda
- Mp59 Pasto cultivado y vegetación herbácea húmeda

PLANTACIÓN FORESTAL

- F19 Pino

BOSQUE NATIVO

- Bn1 Bosque húmedo

VEGETACIÓN HERBÁCEA

- Vh1 Vegetación herbácea húmeda

VEGETACIÓN ARBUSTIVA

- Vah Vegetación arbustiva húmeda

PÁRAMO (vegetación de altura)

- Ph Vegetación herbácea de altura

ERIAL

- E2 Banco de arena
- E5 Área erosionada

CUERPO DE AGUA

- Ca2 Río
- Ca9 Embalse

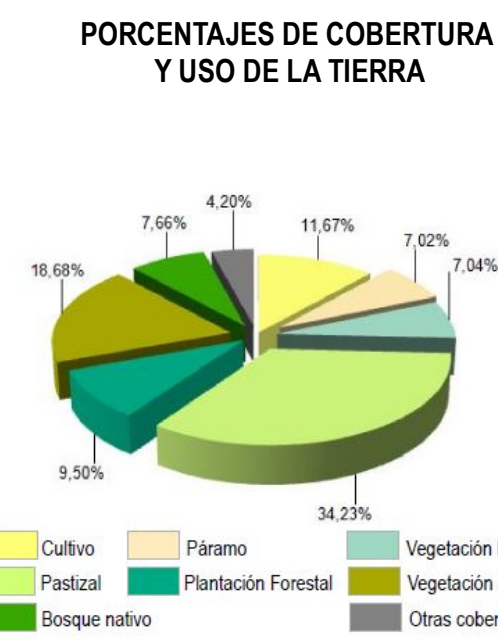
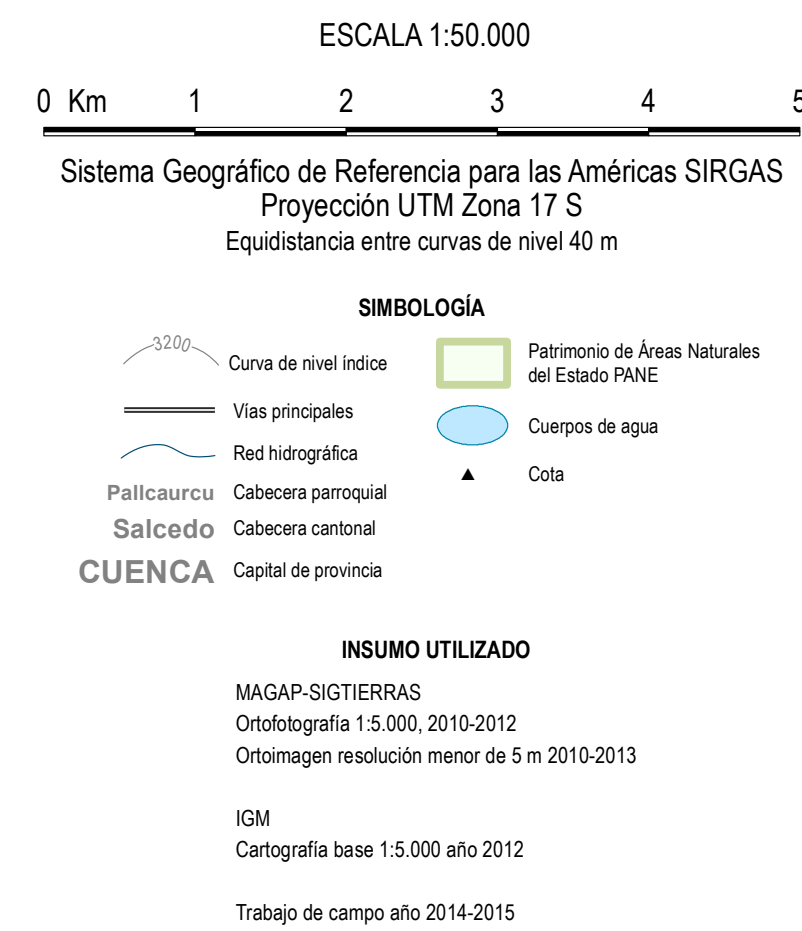
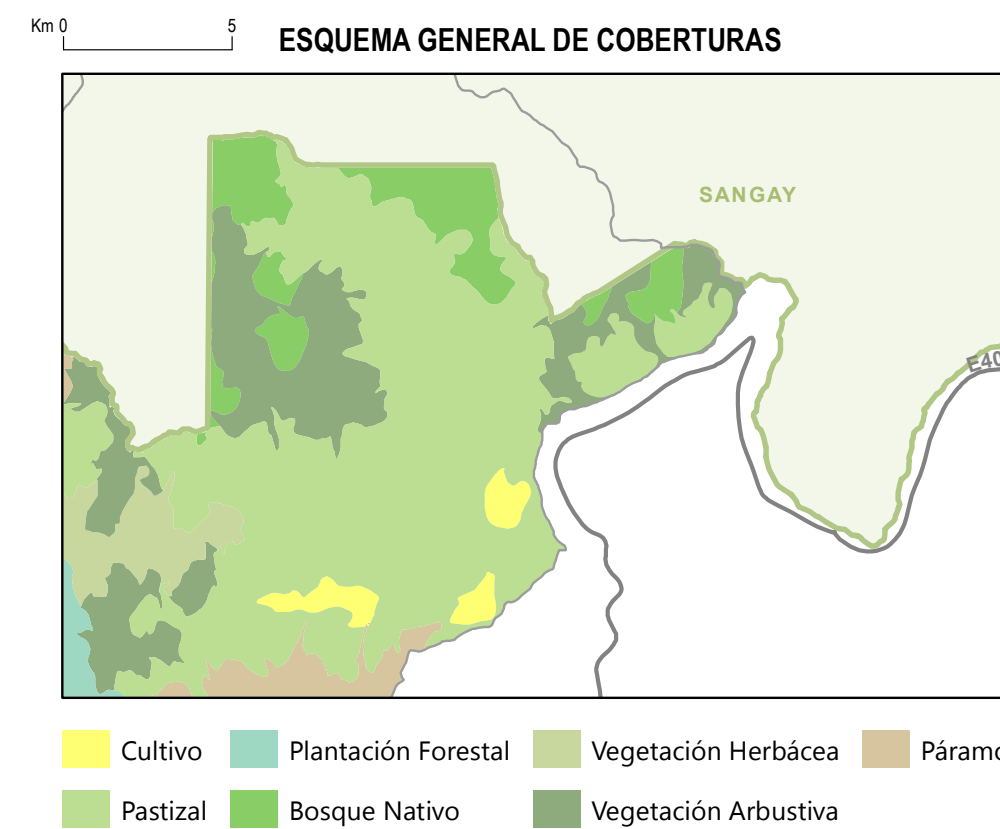
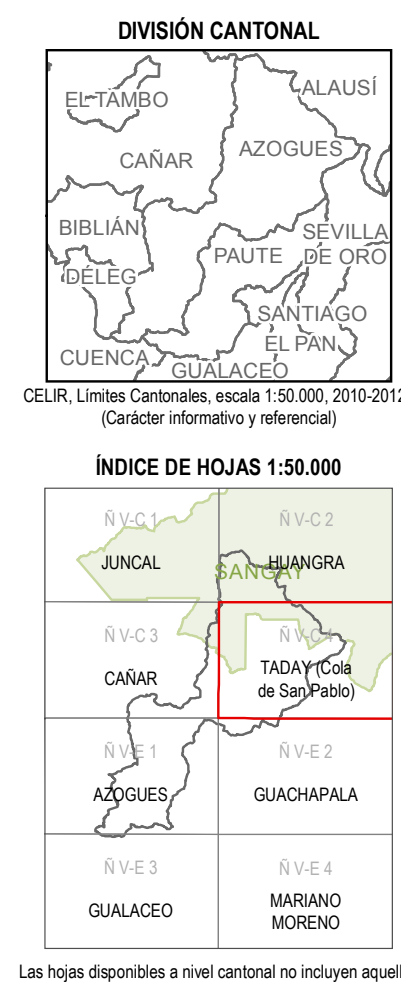
ÁREA POBLADA

- Ap3 Poblado (núcleo urbano poblado)

INFRAESTRUCTURA ANTRÓPICA

- Ia4 Complejo hidroeléctrico
- Ia27 Subestación eléctrica

Base topográfica IGM
CELIR, Límites Cantonales, escala 1:50.000, 2010-2012.
(Carácter informativo y referencial)



Ministerio de Agricultura, Ganadería, Acuicultura y Pesca
UNIDAD EJECUTORA MAGAP-PRAT PROGRAMA SIGTIERRAS

Proyecto: Levantamiento de Cartografía Temática a escala 1:25.000. Lote 2

Realizado por: Fiscalizado por:

Mapa de cobertura y uso de la tierra del cantón AZOGUES, hoja 2 de 5, NV-C4

Escala de trabajo 1:25.000 Escala de impresión 1:50.000 Fecha de elaboración: marzo de 2015