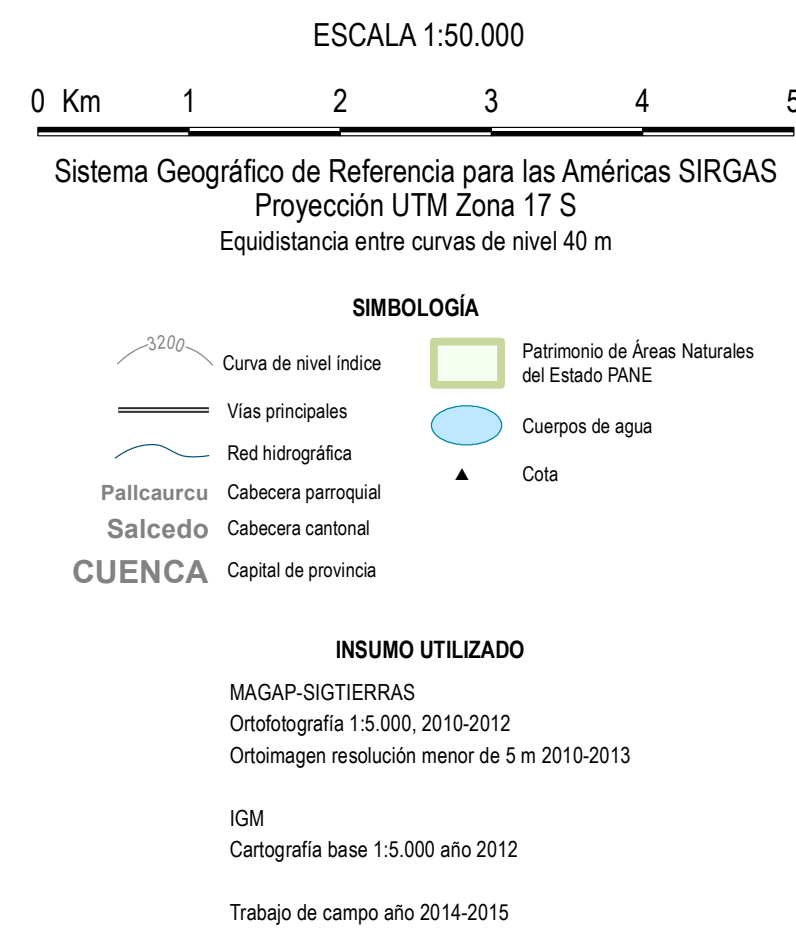
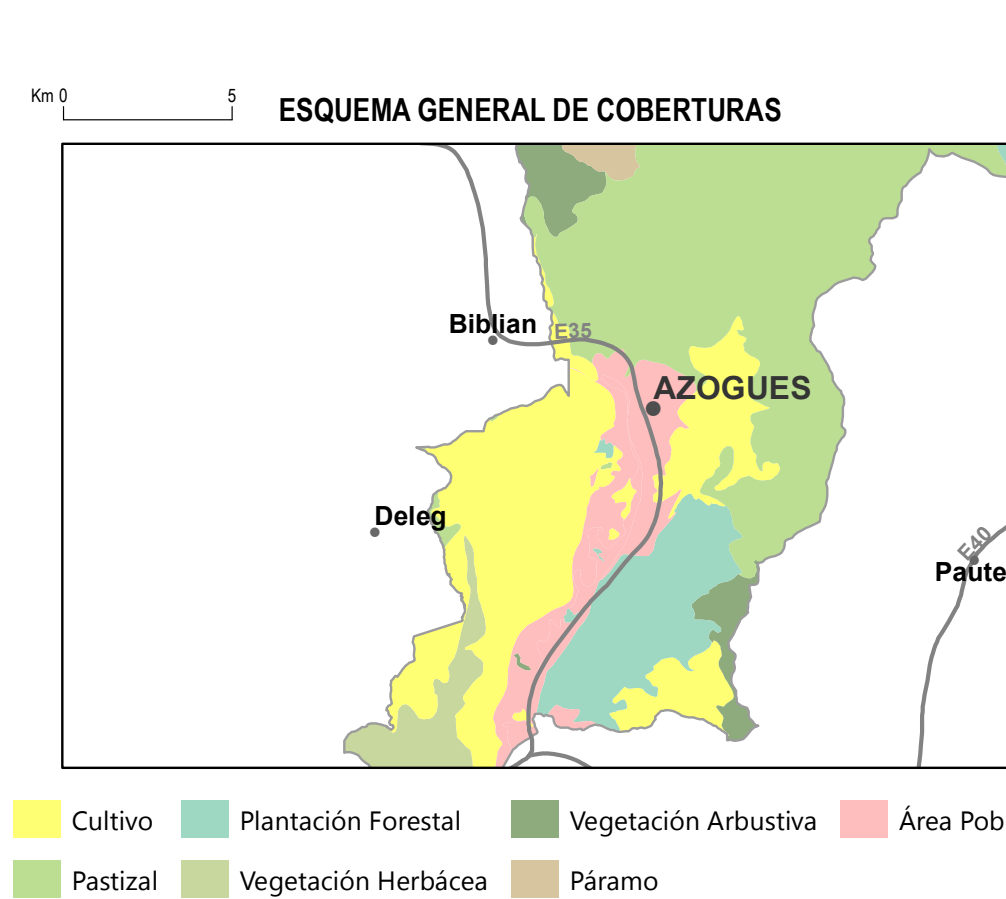
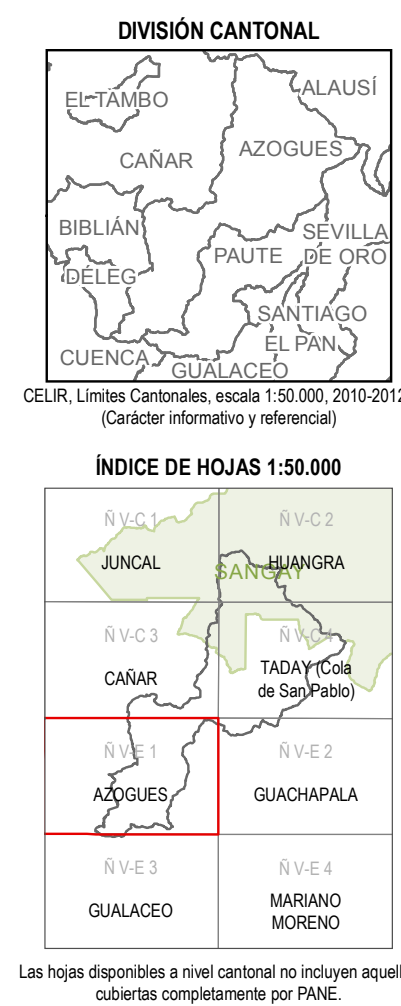


**LEYENDA DE COBERTURA Y USO DE LA TIERRA**

- CULTIVOS**
- C34 Maíz suave
  - C55 Papa
  - C66 Rosa
- MOSAICO DE CULTIVOS**
- Mc144 Maíz suave y avena
  - Mc153 Maíz suave y fréjol
  - Mc155 Maíz suave y haba
  - Mc159 Maíz suave y misceláneo de frutales
  - Mc164 Maíz suave y papa
  - Mc165 Maíz suave y pasto cultivado
  - Mc167 Maíz suave y pasto de corte (forraje)
  - Mc254 Papa y pasto cultivado
- PASTIZAL**
- P1 Pasto de corte (forraje)
  - P2 Pasto cultivado
  - P3 Pasto cultivado con presencia de árboles
- MOSAICO DE PASTOS**
- Mp31 Pasto cultivado y maíz suave
  - Mp46 Pasto cultivado y papa
  - Mp48 Pasto cultivado y pasto de corte (forraje)
  - Mp66 Pasto de corte (forraje) y maíz suave
  - Mp70 Pasto de corte (forraje) y pasto cultivado
- PLANTACIÓN FORESTAL**
- F12 Eucalipto
  - F19 Pino
- BOSQUE NATIVO**
- Bn1 Bosque húmedo
- VEGETACIÓN HERBÁCEA**
- Vh1 Vegetación herbácea húmeda
  - Vh2 Vegetación herbácea seca
- VEGETACIÓN ARBUSTIVA**
- Vas Vegetación arbustiva seca
  - Vah Vegetación arbustiva húmeda
- PÁRAMO (vegetación de altura)**
- Pa Vegetación arbustiva de altura
  - Ph Vegetación herbácea de altura
- ERIAL**
- E2 Banco de arena
  - E5 Área erosionada
- CUERPO DE AGUA**
- Ca2 Río
  - Ca3 Lago / Laguna
- ÁREA POBLADA**
- Ap1 Área en proceso de urbanización
  - Ap2 Zona edificada (núcleo urbano ciudad)
  - Ap3 Poblado (núcleo urbano poblado)
  - Ap4 Área periurbana
- INFRAESTRUCTURA ANTRÓPICA**
- Ia1 Campamento empresarial
  - Ia10 Complejo recreacional
  - Ia12 Cantera
  - Ia29 Red viaria
  - Ia99 Otro

Base topográfica IGM  
CELIR, Límites Cantonales, escala 1:50.000, 2010-2012.  
(Carácter informativo y referencial)



**PORCENTAJES DE COBERTURA Y USO DE LA TIERRA**

