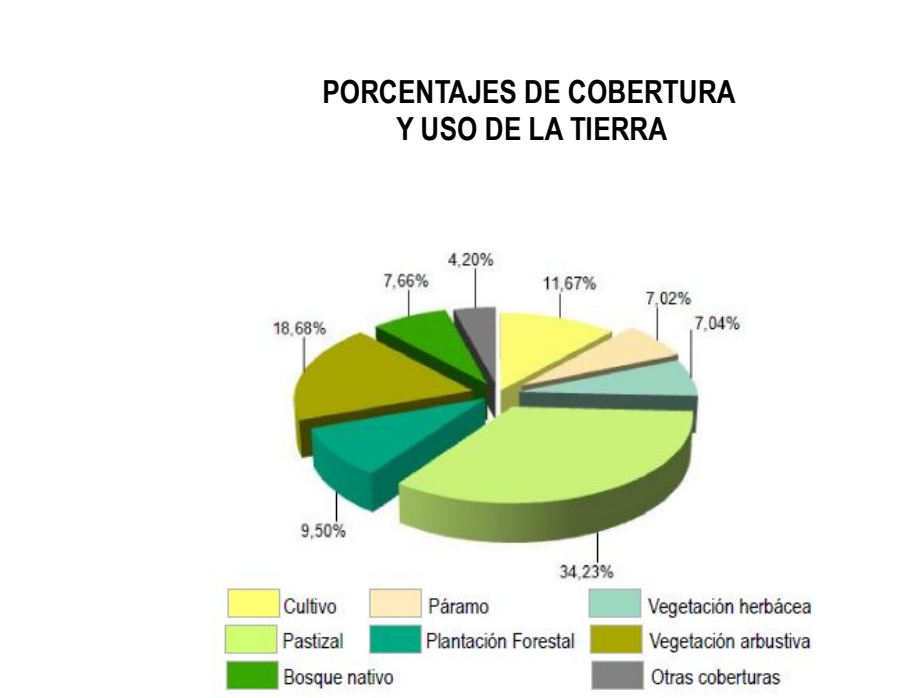
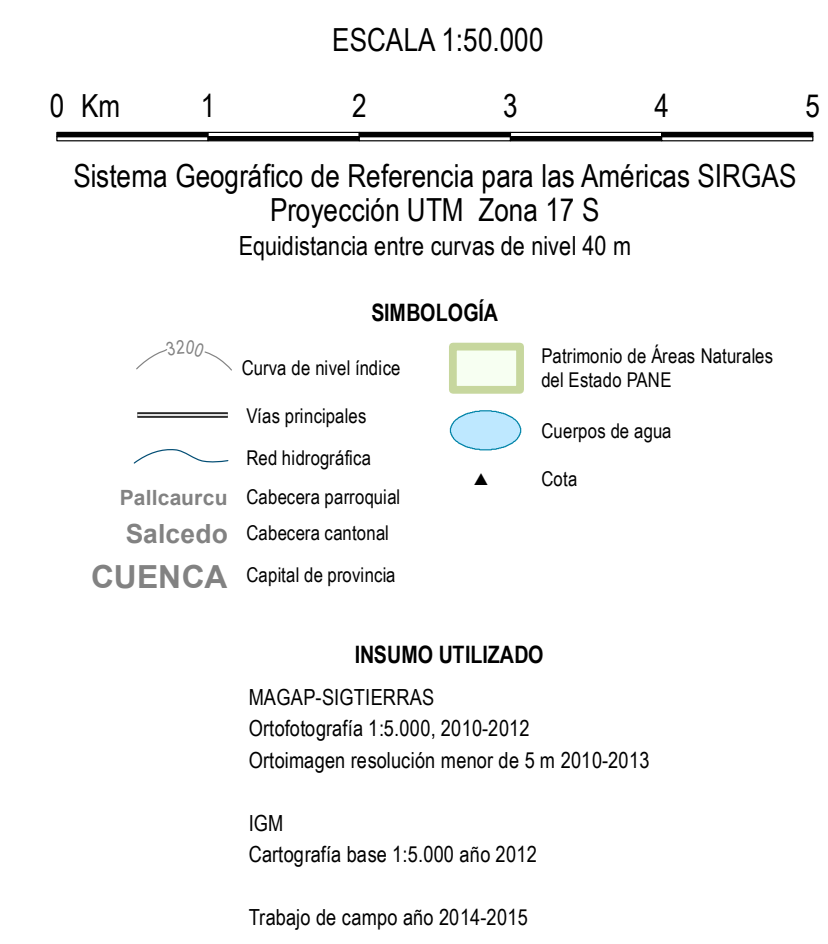
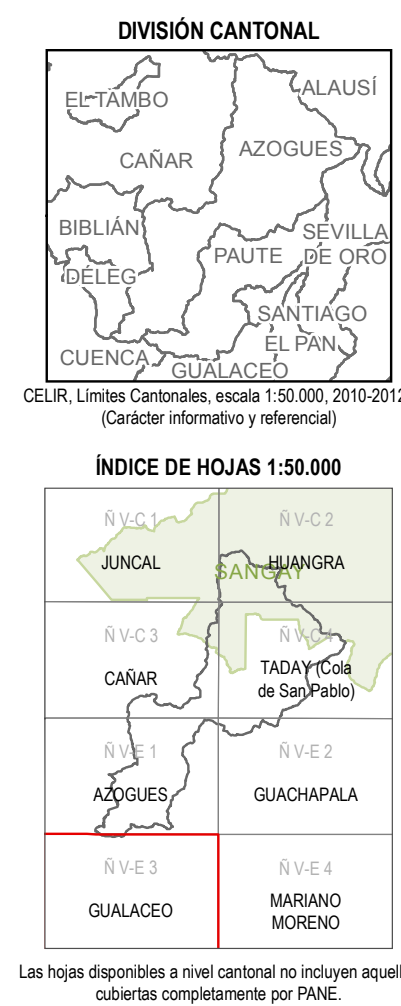


- MOSAICO DE CULTIVOS**
 - Mc144 Maíz suave y avena
 - Mc153 Maíz suave y fréjol
 - Mc155 Maíz suave y haba
 - Mc159 Maíz suave y misceláneo de frutales
 - Mc164 Maíz suave y papa
 - Mc165 Maíz suave y pasto cultivado
 - Mc167 Maíz suave y pasto de corte (forraje)
 - Mc254 Papa y pasto cultivado
- MOSAICO DE PASTOS**
 - Mp31 Pasto cultivado y maíz suave
- PLANTACIÓN FORESTAL**
 - F12 Eucalipto
- VEGETACIÓN HERBÁCEA**
 - Vh1 Vegetación herbácea húmeda
 - Vh2 Vegetación herbácea seca
- VEGETACIÓN ARBUSTIVA**
 - Vah Vegetación arbustiva húmeda
- ERIAL**
 - E5 Área erosionada
- ÁREA POBLADA**
 - Ap4 Área periurbana

Base topográfica IGM
CELIR, Límites Cantonales, escala 1:50.000, 2010-2012.
(Carácter informativo y referencial)



UNIDAD EJECUTORA MAGAP-PRAT PROGRAMA SIGTIERRAS

Proyecto: Levantamiento de Cartografía Temática a escala 1:25.000 Lote 2

Realizado por: **CONSORCIO tracas/npsa Ingeomatica**

Fiscalizado por:

Mapa de cobertura y uso de la tierra del cantón AZOGUES, hoja 5 de 5, ÑV-E3

Escala de trabajo 1:25.000 Escala de impresión 1:50.000 Fecha de elaboración: marzo de 2015