

ECUADOR  
Escala 1:50.000

# BIBLIÁN

## MAPA DE COBERTURA Y USO DE LA TIERRA

MAPA CANTONAL

### LEYENDA DE COBERTURA Y USO DE LA TIERRA

#### CULTIVOS

C34 Maíz suave C66 Rosa

#### MOSAICO DE CULTIVOS

Mc117 Maíz suave y fréjol  
Mc124 Maíz suave y pasto cultivado

#### PASTIZAL

P1 Pasto de corte (forraje) P2 Pasto cultivado P3 Pasto cultivado con presencia de árboles

#### MOSAICO DE PASTOS

Mp22 Pasto cultivado y maíz suave Mp33 Pasto cultivado y pasto de corte (forraje)  
Mp31 Pasto cultivado y papa

#### PLANTACIÓN FORESTAL

F12 Eucalipto F19 Pino

#### BOSQUE NATIVO

Bn1 Bosque húmedo

#### VEGETACIÓN HERBÁCEA

Vh1 Vegetación herbácea húmeda Vh3 Vegetación herbácea de humedal

#### VEGETACIÓN ARBUSTIVA

Vah Vegetación arbustiva húmeda

#### PÁRAMO (vegetación de altura)

Pa Vegetación arbustiva de altura Ph Vegetación herbácea de altura

#### ERIAL

E1 Afloramiento rocoso E2 Banco de arena E5 Área erosionada

#### CUERPO DE AGUA

Ca2 Río Ca8 Albarraza / Reservorio  
Ca3 Lago / Laguna Ca9 Embalse

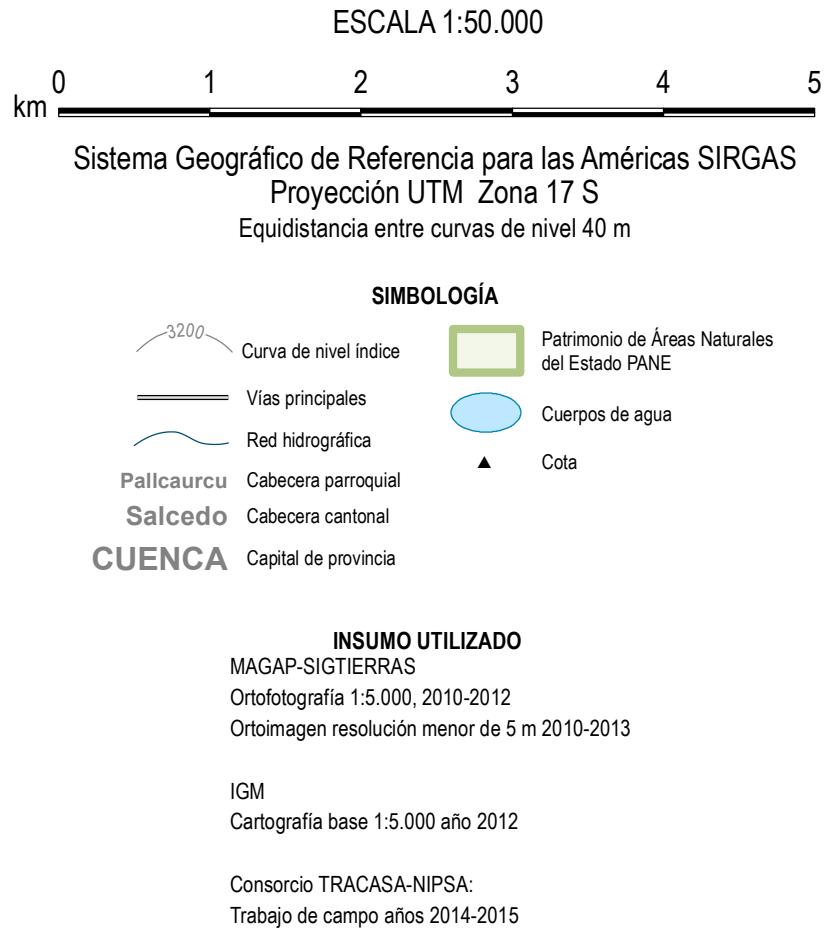
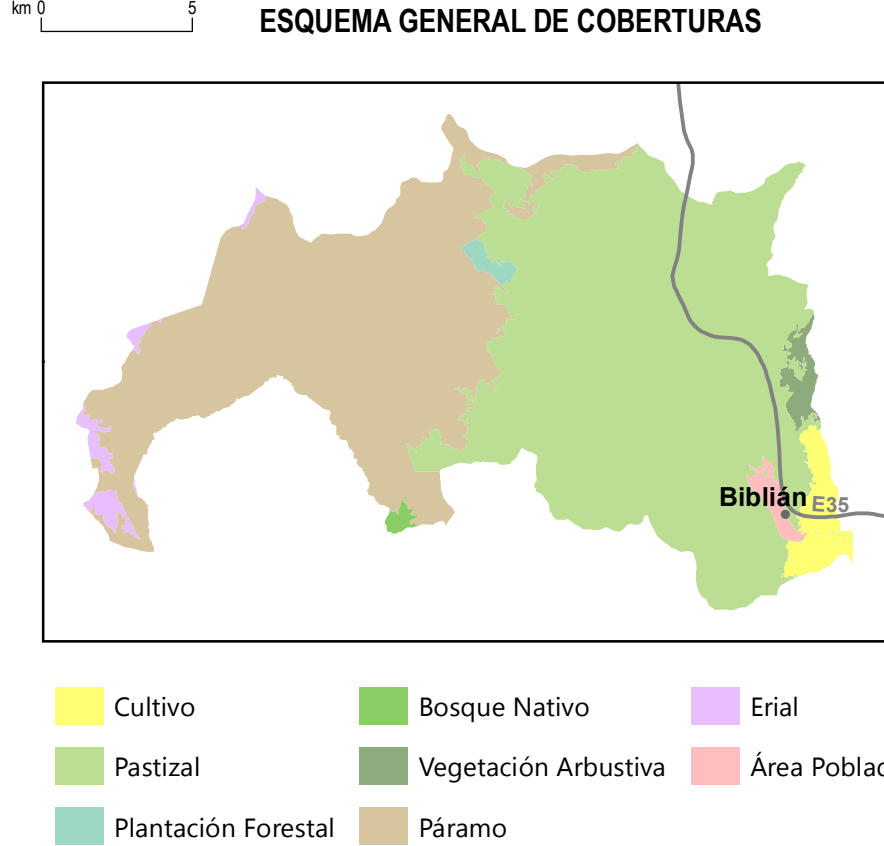
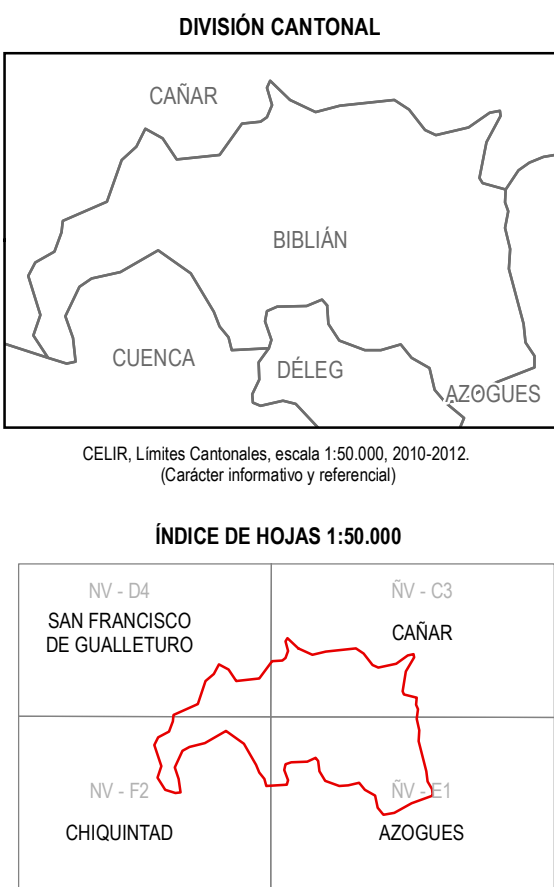
#### ÁREA POBLADA

Ap2 Zona edificada (núcleo urbano ciudad) Ap3 Poblado (núcleo urbano poblado)

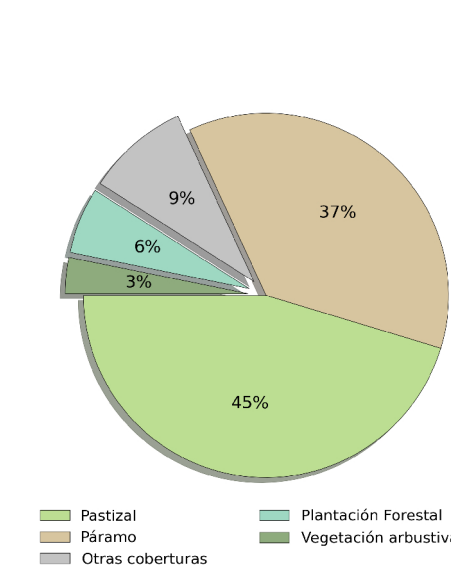
#### INFRAESTRUCTURA ANTRÓPICA

Ia1 Campamento empresarial Ia10 Complejo recreacional Ia29 Red viaria  
Ia4 Complejo hidroeléctrico Ia25 Granja piscícola Ia99 Otro

Base topográfica IGM  
CELIR, Límites Cantonales, escala 1:50.000, 2010-2012.  
(Carácter informativo y referencial)



#### PORCENTAJES DE COBERTURA Y USO DE LA TIERRA



 <div>Ministerio de Agricultura, Ganadería, Acuicultura y Pesca Ecuador</div>		UNIDAD EJECUTORA MAGAP-PRAT PROGRAMA SIGTIERRAS	
Proyecto: Levantamiento de Cartografía Temática a escala 1:25.000 Lote 2			
Realizado por: 		Fiscalizado por: 	
Mapa de Cobertura y Uso de la Tierra del cantón BIBLIÁN			
Escala de trabajo 1:25.000	Escala de impresión 1:50.000	Fecha de elaboración: abril de 2015	