CALUMA

ECUADOR
Escala 1:50.000

MAPA DE COBERTURA Y USO DE LA TIERRA

MAPA CANTONAL

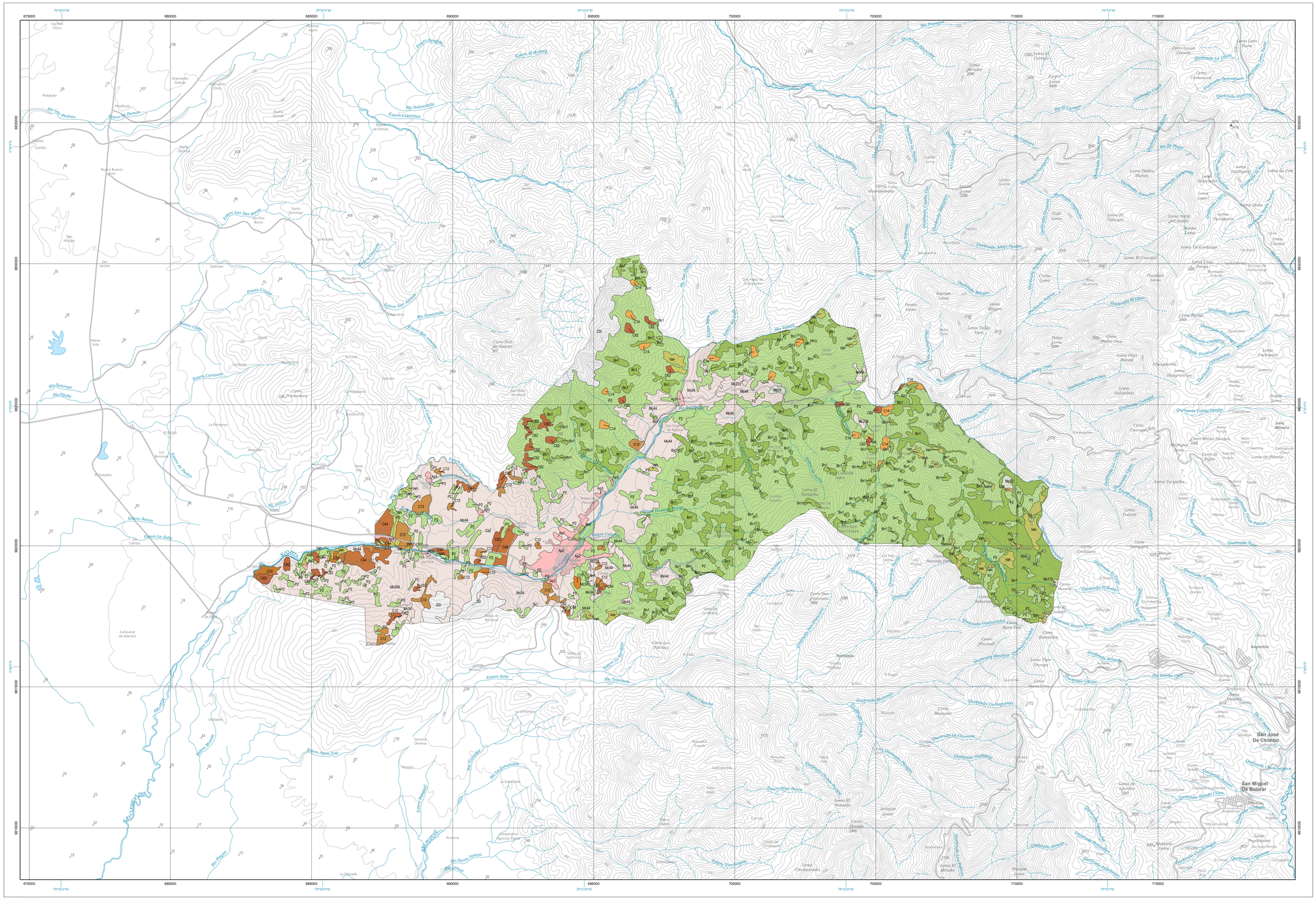

Base topográfica IGM
CELIR, Límites Cantonales, escala 1:50.000, 2010-2012.
(Carácter informativo y referencial)

LEYENDA DE COBERTURA Y USO DE LA TIERRA

CULTIVOS

- C10 Banano
- C12 Cacao
- C14 Caña de azúcar artesanal
- C33 Maíz duro
- C34 Maíz suave
- C44 Naranja
- C62 Plátano

MOSAICO DE CULTIVOS

- Mc34 Cacao y naranja
- Mc44 Cacao y plátano
- Mc115 Maíz suave y cebada
- Mc206 Plátano y cacao
- Mc208 Plátano y caña de azúcar artesanal
- Mc216 Plátano y naranja
- Mc223 Plátano y pasto cultivado

PASTIZAL

- P2 Pasto cultivado

MOSAICO DE PASTOS

- Mp22 Pasto cultivado y maíz suave
- Mp35 Pasto cultivado y plátano

BOSQUE NATIVO

- Bn1 Bosque húmedo

VEGETACIÓN ARBUSTIVA

- Vah Vegetación arbustiva húmeda

ERIAL

- E2 Banco de arena

CUERPO DE AGUA

- Ca2 Río

ÁREA POBLADA

- Ap1 Área en proceso de urbanización
- Ap2 Zona edificada (núcleo urbano ciudad)
- Ap3 Poblado (núcleo urbano poblado)

ZONA SIN INFORMACIÓN

- ZSI Zona sin información

DIVISIÓN CANTONAL

CELIR, Límites Cantonales, escala 1:50.000, 2010-2012.
(Carácter informativo y referencial)

ÍNDICE DE HOJAS 1:50.000

NIV - D3 CATARAMA	NIV - D4 GUARANDA OESTE
NIV - F1 JUAN MONTALVO	NIV - F2 SAN MIGUEL DE BOLÍVAR

ESQUEMA GENERAL DE COBERTURAS

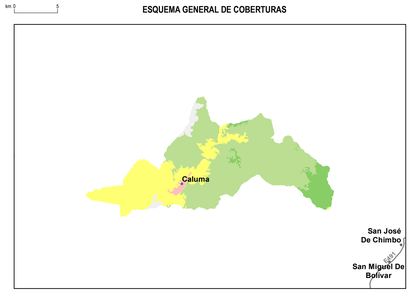

- Cultivo
- Pastizal
- Bosque Nativo
- Área Poblada
- Zona Sin Información

ESCALA 1:50.000

km 0 1 2 3 4 5

Sistema Geográfico de Referencia para las Américas SIRGAS
Proyección UTM Zona 17 S
Equidistancia entre curvas de nivel 40 m

SIMBOLOGÍA

- 3250 Curva de nivel índice
- Vías principales
- Red hidrográfica
- Pallacurcu Cabecera parroquial
- Salcedo Cabecera cantonal
- CUENCA Capital de provincia
- Patrimonio de Áreas Naturales del Estado PANE
- Cuerpos de agua
- Cota

INSUMO UTILIZADO

MAGAP-SIGTIERRAS
Ortofotografía 1:5.000, 2010-2012
Ortoimagen resolución menor de 5 m 2010-2013

IGM
Cartografía base 1:5.000 año 2012

Consorcio TRACASA-NIPSA:
Trabajo de campo años 2014-2015

PORCENTAJES DE COBERTURA Y USO DE LA TIERRA

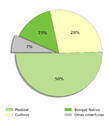

Ministerio de Agricultura, Ganadería, Acuacultura y Pesca SIGTIERRAS	UNIDAD EJECUTORA MAGAP-PRAT PROGRAMA SIGTIERRAS
Proyecto: Levantamiento de Cartografía Temática a escala 1:25.000 Lote 2	
Realizado por: CONSORCIO tracasa/nipsa	Fiscalizado por: AMBIENTOOL Ingematica
Mapa de Cobertura y Uso de la Tierra del cantón CALUMA	
Escala de trabajo 1:25.000 — Escala de impresión 1:50.000	Fecha de elaboración: abril de 2015