

LEYENDA DE COBERTURA Y USO DE LA TIERRA

CULTIVOS

- C12 Cacao C33 Maíz duro
C13 Café C62 Plátano

MOSAICO DE CULTIVOS

- Mc11 Cacao y café Mc38 Café y cacao

PASTIZAL

- P2 Pasto cultivado P3 Pasto cultivado con presencia de árboles

MOSAICO DE PASTOS

- Mp9 Pasto cultivado con presencia de árboles y vegetación arbustiva húmeda
Mp29 Pasto cultivado y vegetación arbustiva húmeda

PLANTACIÓN FORESTAL

- F1 Balsa F6 Caña guadua o bambú

BOSQUE NATIVO

- Bn1 Bosque húmedo

VEGETACIÓN ARBUSTIVA

- Vah Vegetación arbustiva húmeda

ERIAL

- E2 Banco de arena

CUERPO DE AGUA

- Ca2 Río

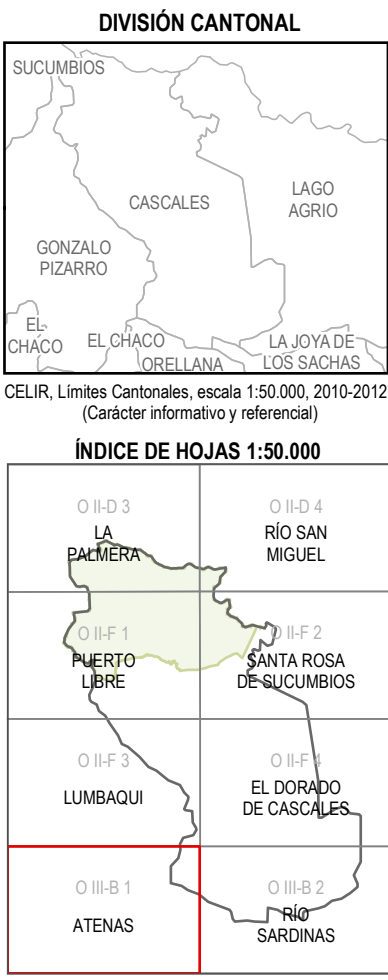
ÁREA POBLADA

- Ap3 Poblado (núcleo urbano poblado)

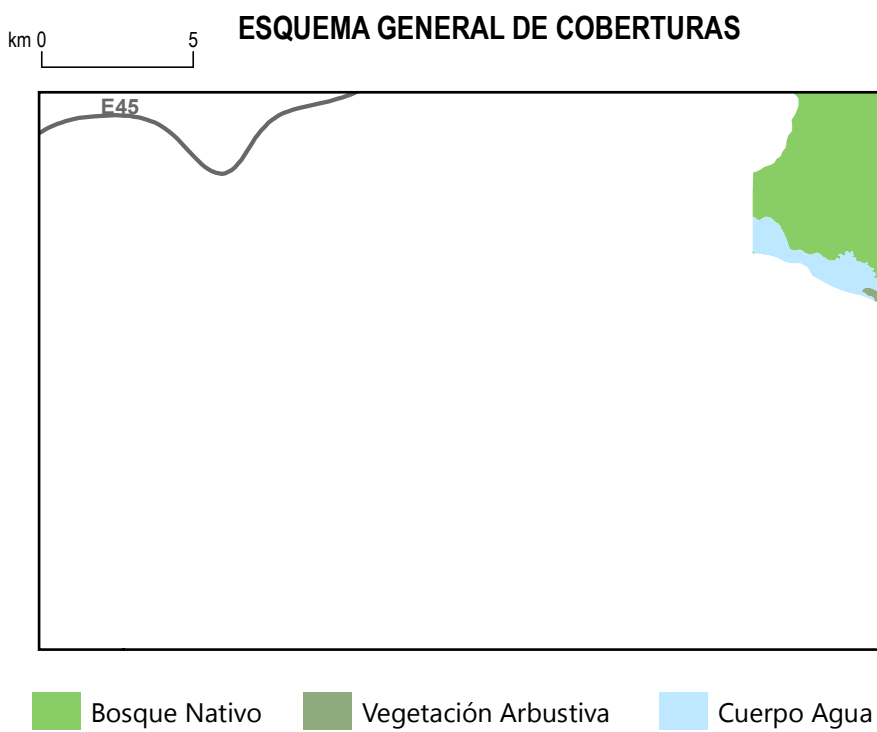
INFRAESTRUCTURA ANTRÓPICA

- Ia3 Complejo educacional Ia25 Granja piscícola

Base topográfica IGM
CELIR, Límites Cantonales, escala 1:50.000, 2010-2012.
(Carácter informativo y referencial)



Las hojas disponibles a nivel cantonal no incluyen aquellas cubiertas completamente por PANE.



ESCALA 1:50.000

Sistema Geográfico de Referencia para las Américas SIRGAS
Proyección UTM Zona 18 S
Equidistancia entre curvas de nivel 40 m

- SIMBOLOGÍA**
- Curva de nivel índice
- Vías principales
- Red hidrográfica
- Patrimonio de Áreas Naturales del Estado PANE
- Cuerpos de agua
- Cabecera parroquial
- Cabecera cantonal
- Capital de provincia

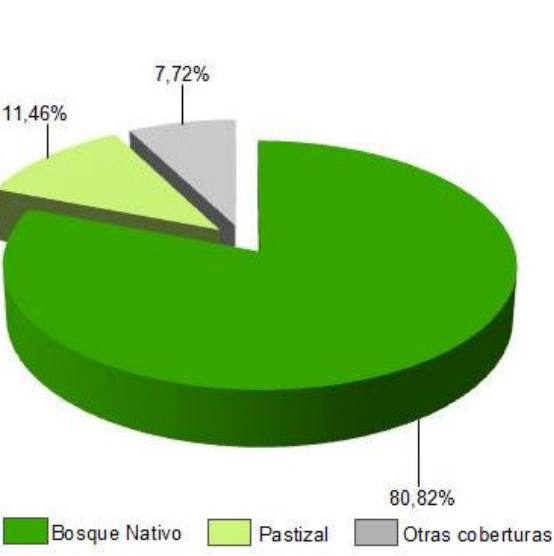
INSUMOS UTILIZADOS

MAGAP-SIGTIERRAS
Ortofotografía 1:50.000, 2010-2012
Ortoimagen resolución menor de 5 m 2010-2013

IGM
Cartografía base 1:50.000 año 2012

Consortio TRACASA-NIPSA:
Trabajo de campo años 2014-2015

PORCENTAJES DE COBERTURA Y USO DE LA TIERRA DEL CANTÓN



		UNIDAD EJECUTORA MAGAP-PRAT PROGRAMA SIGTIERRAS	
Proyecto: Levantamiento de Cartografía Temática a escala 1:25.000 Lote 1			
Realizado por:		Fiscalizado por:	
Mapa de Cobertura y Uso de la Tierra del cantón CASCALES, hoja 5 de 6, OIII-B1			
Escala de trabajo 1:25.000	Escala de impresión 1:50.000	Fecha de elaboración: abril de 2015	