

## MAPA DE COBERTURA Y USO DE LA TIERRA

MAPA CANTONAL 1 de 6 Hoja OII-F1



## CULTIVOS

C13 Café C62 Plátano

## MOSAICO DE CULTIVOS

Mc11 Cacao y café    Mc90 Misceláneo de frutales  
Mc38 Café y cacao

**PASTIZAL**

P2 Pasto cultivado      P3 Pasto cultivado con presencia de árboles

## MOSAICO DE PASTOS

Mp8 Pasto cultivado con presencia de árboles y plátano

 **BOSQUE NATIVO**

Bn1 Bosque húmedo

## VEGETACIÓN ARBUSTIVA

Vah Vegetación arbustiva húmeda

## ERIA

E2 Banco de arena

**CUERPO DE AGUA**

Ca2 Río

## ÁREA POBLADA

Ap3 Poblado (núcleo urbano poblado)

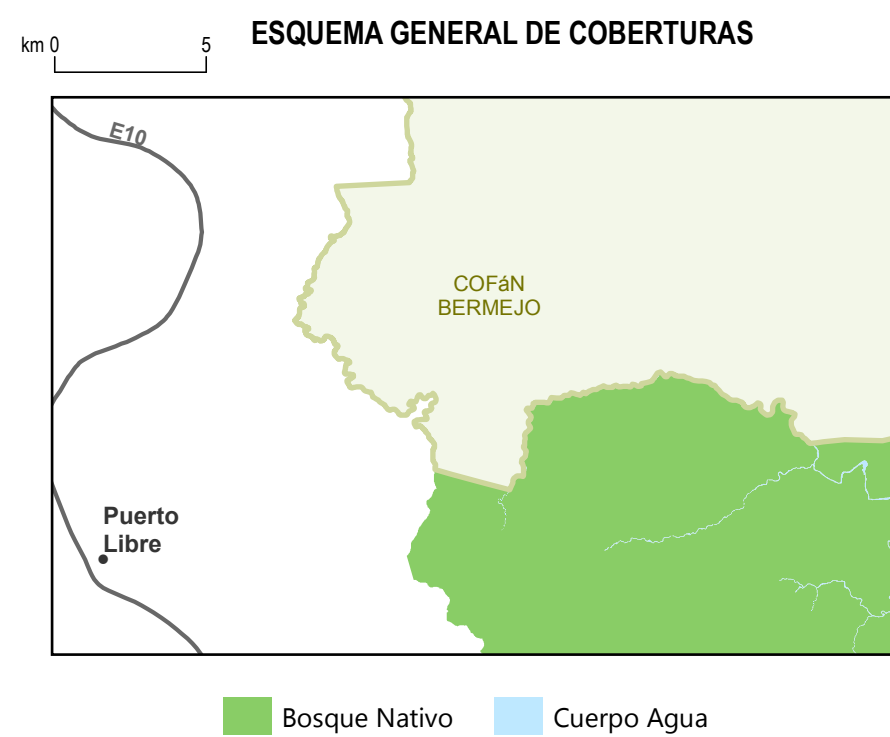
**INFRAESTRUCTURA ANTRÓPICA**

Ia25 Granja piscícola    Ia33 Instalaciones petrolíferas

**DIVISIÓN CANTONAL**

**ÍNDICE DE HOJAS 1:50,000**

O II D 3 LA PALMERA	O II D 4 RIO SAN MIGUEL
O II F 1 NUEVO LIBRE	O II F 2 SANTA ROSA DE SUCUMBIOS
O II F 3 LUMBAJILI	O II F 4 EL DORADO DE CASCALES
O III B 1 ATENAS	O III B 2 "B" GARDINAS









ESCALA 1:50.000

0 1 2 3 4 5  
km

Sistema Geográfico de Referencia para las Américas SIRGAS  
Proyección UTM Zona 18 S  
Equidistancia entre curvas de nivel 40 m

## SIMBOLOGÍA

 Curva de nivel índice  
 Vías principales  
 Red hidrográfica  
 Patrimonio de Áreas Naturales del Estado PANE  
 Cuerpos de agua  
 Cota  
 Palcaucu Cabecera parroquial  
 Salcedo Cabecera cantonal  
 CUENCA Capital de provincia

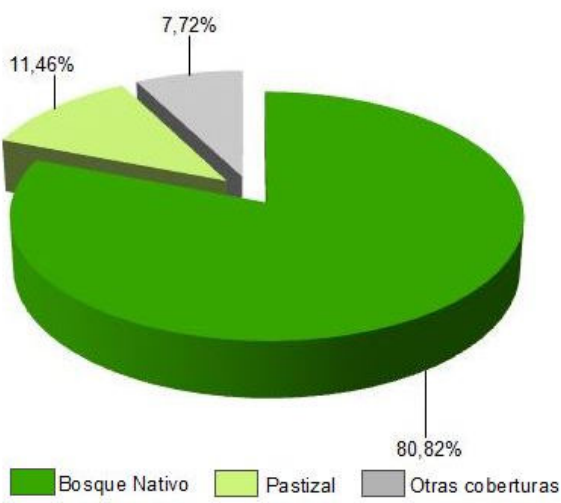
**INSUMO UTILIZADO**

MAGAP-SIGTIERRAS  
Ortofotografía 1:5.000, 2010-2012  
Ortoimagen resolución menor de 5 m 2010-2013

IGM  
Cartografía base 1:5.000 año 2012

Consortio TRACASA-NIPSA:  
Trabajo de campo años 2014-2015

### PORCENTAJES DE COBERTURA Y USO DE LA TIERRA DEL CANTÓN



 <p>Ministerio de Agricultura, Ganadería, Acuicultura y Pesca GOBIERNO REGIONAL</p>	<p align="center"><b>UNIDAD EJECUTORA MAGAP-PRAT PROGRAMA SIGTIERRAS</b></p>	
<p align="center"><b>Proyecto: Levantamiento de Cartografía Temática a escala 1:25.000 Lote 1</b></p>		
<p><b>Realizado por:</b></p>		<p><b>Fiscalizado por:</b></p> 
<p align="center"><b>Mapa de Cobertura y Uso de la Tierra del cantón CASCABLES, hoja 1 de 6, OII-F1</b></p>		
<p>Escala de trabajo 1:25.000</p>	<p>Escala de impresión 1:50.000</p>	<p align="right">Fecha de elaboración: abril de 2015</p>