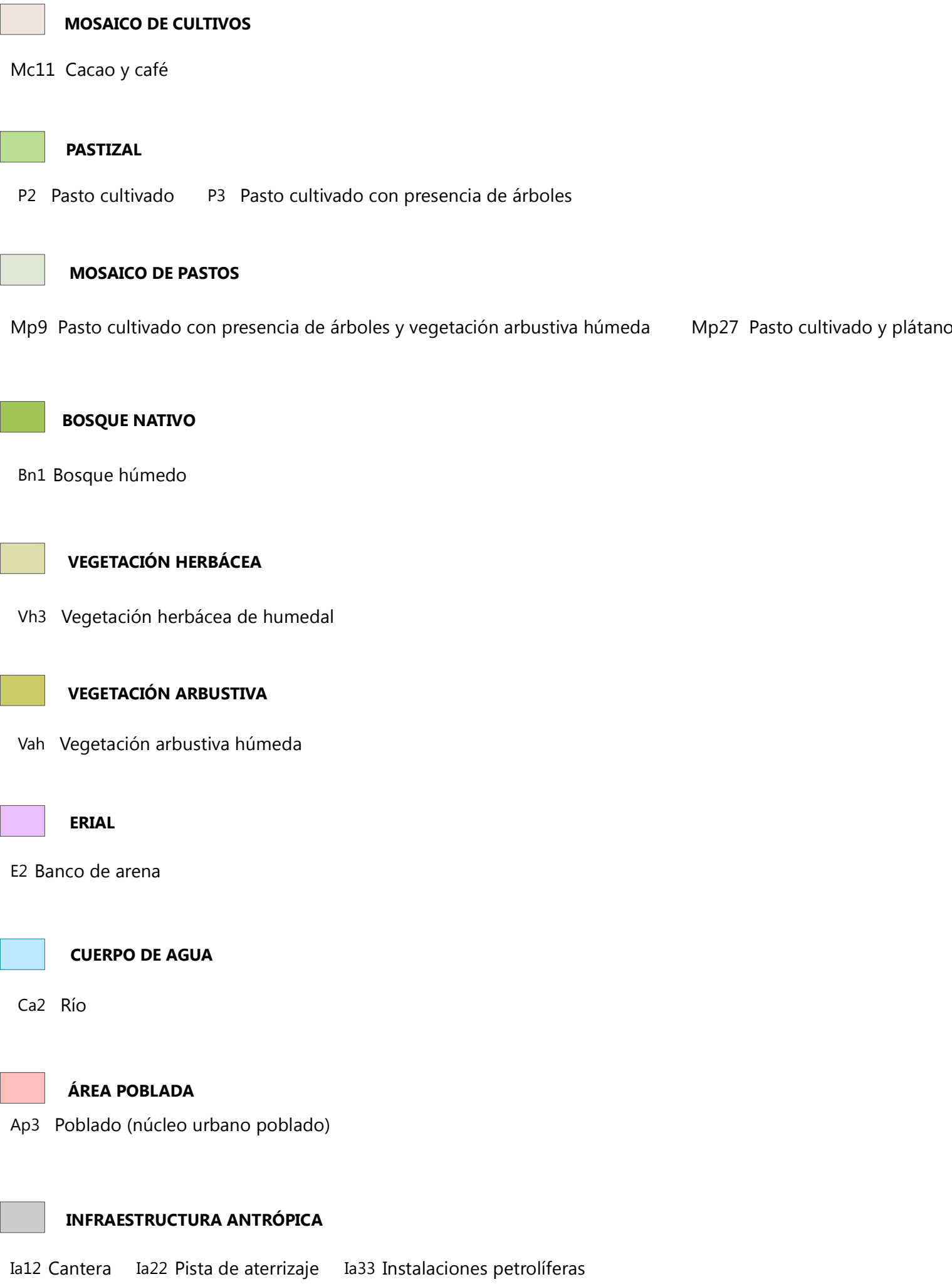


MAPA DE COBERTURA Y USO DE LA TIERRA

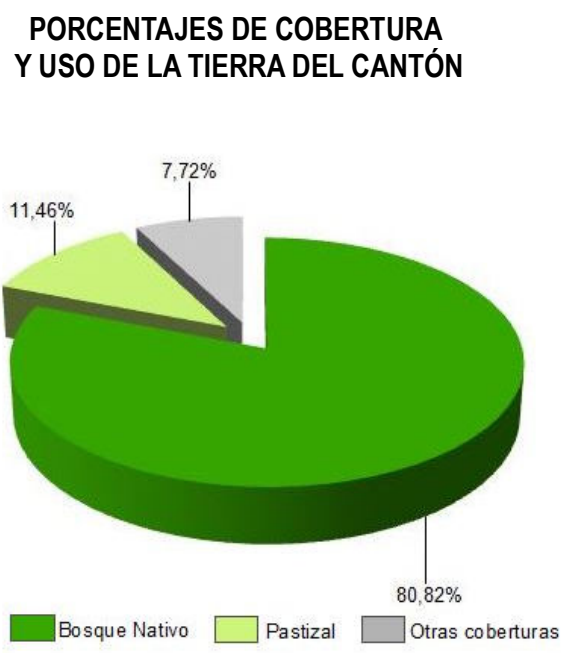
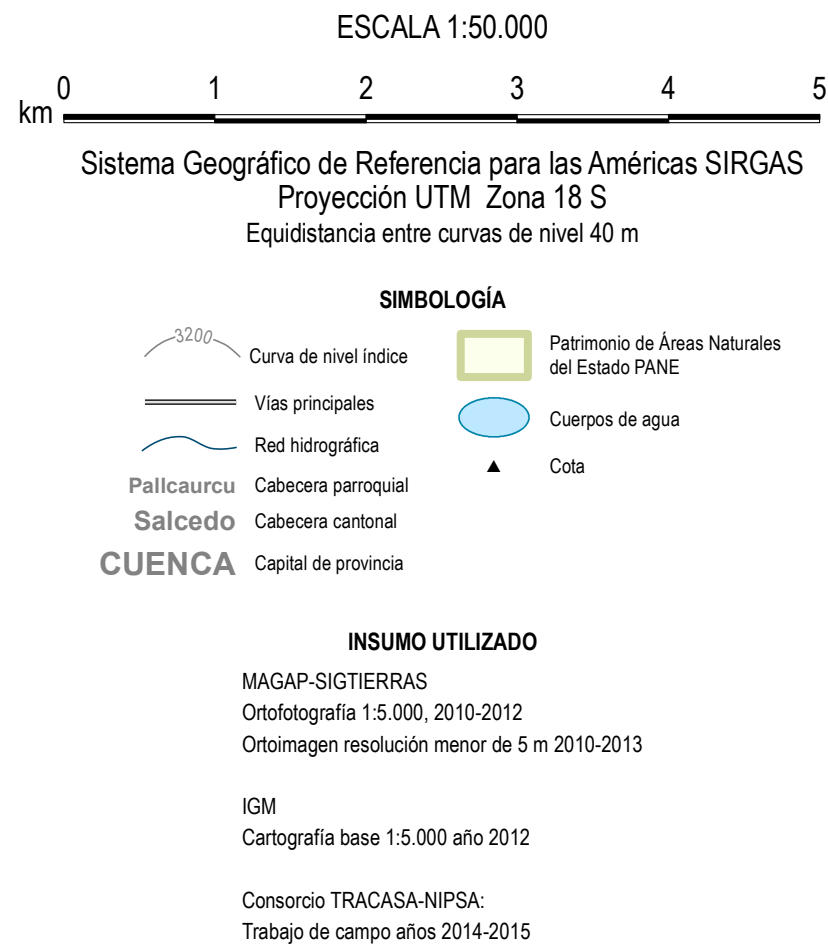
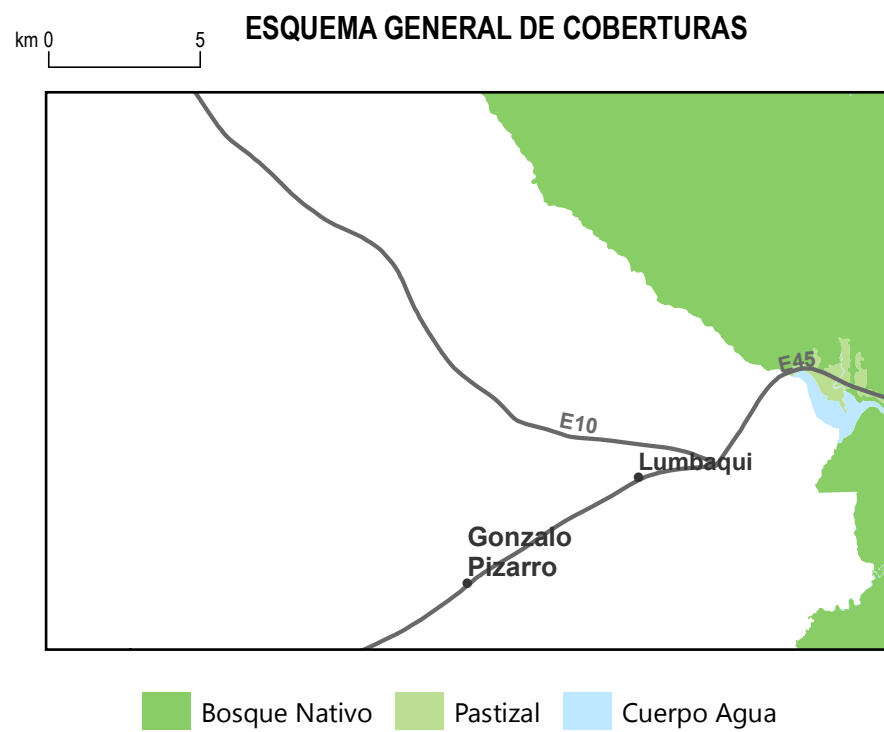
MAPA CANTONAL 3 de 6 Hoja OII-F3



DIVISIÓN CANTONAL

ÍNDICE DE HOJAS 1:50,000

CELIS, Límites Cantonales, escala 1:50,000, 2010-2012
(Código informativo y referencial)




Ministerio de Agricultura, Ganadería, Acuacultura y Pesca
SISTERRAS

UNIDAD EJECUTORA MAGAP-PRAT PROGRAMA SIGTIERRAS

Proyecto: Levantamiento de Cartografía Temática a escala 1:25.000 Lote 1

Realizado por:  **CONSORCIO Tracsa/mipsa**

Fiscalizado por:  **Inpa/maestros**

Mapa de Cobertura y Uso de la Tierra del cantón CASCALES, hoja 3 de 6, OII-F3

Escala de trabajo 1:25.000 Escala de impresión 1:50.000 Fecha de elaboración: abril de 2015