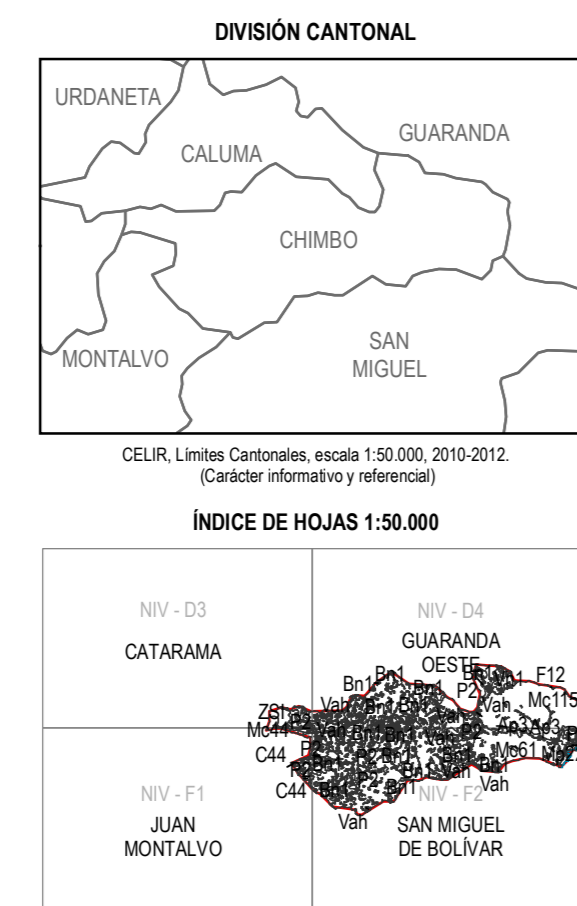


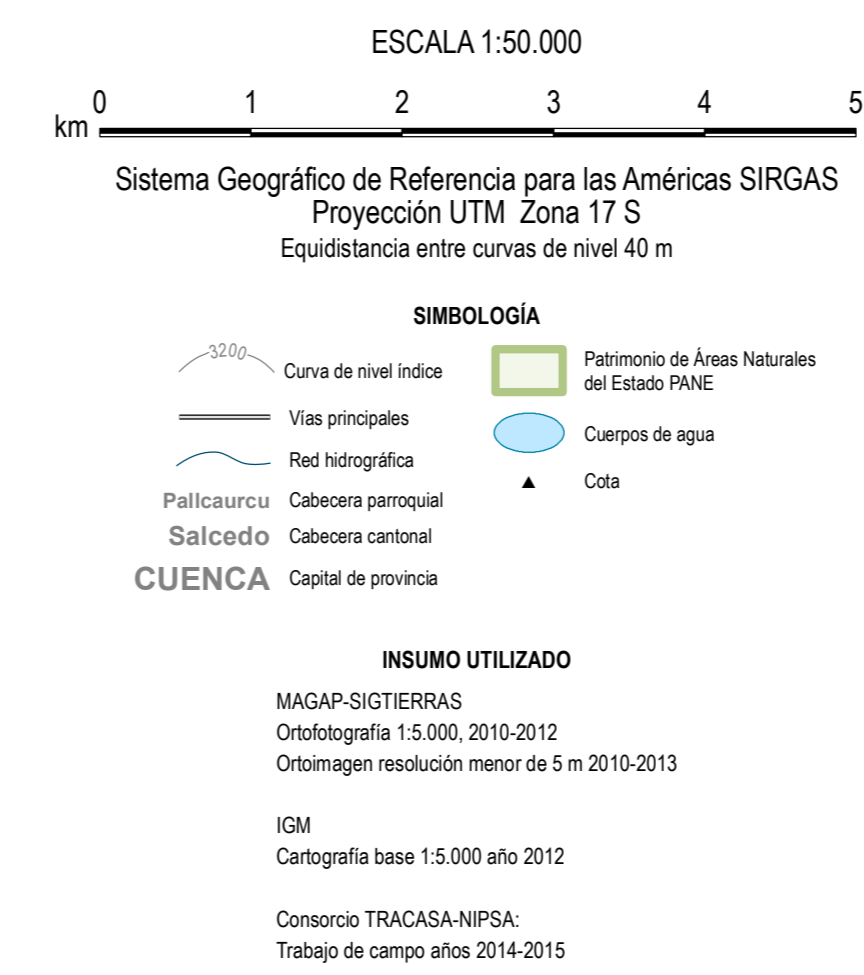
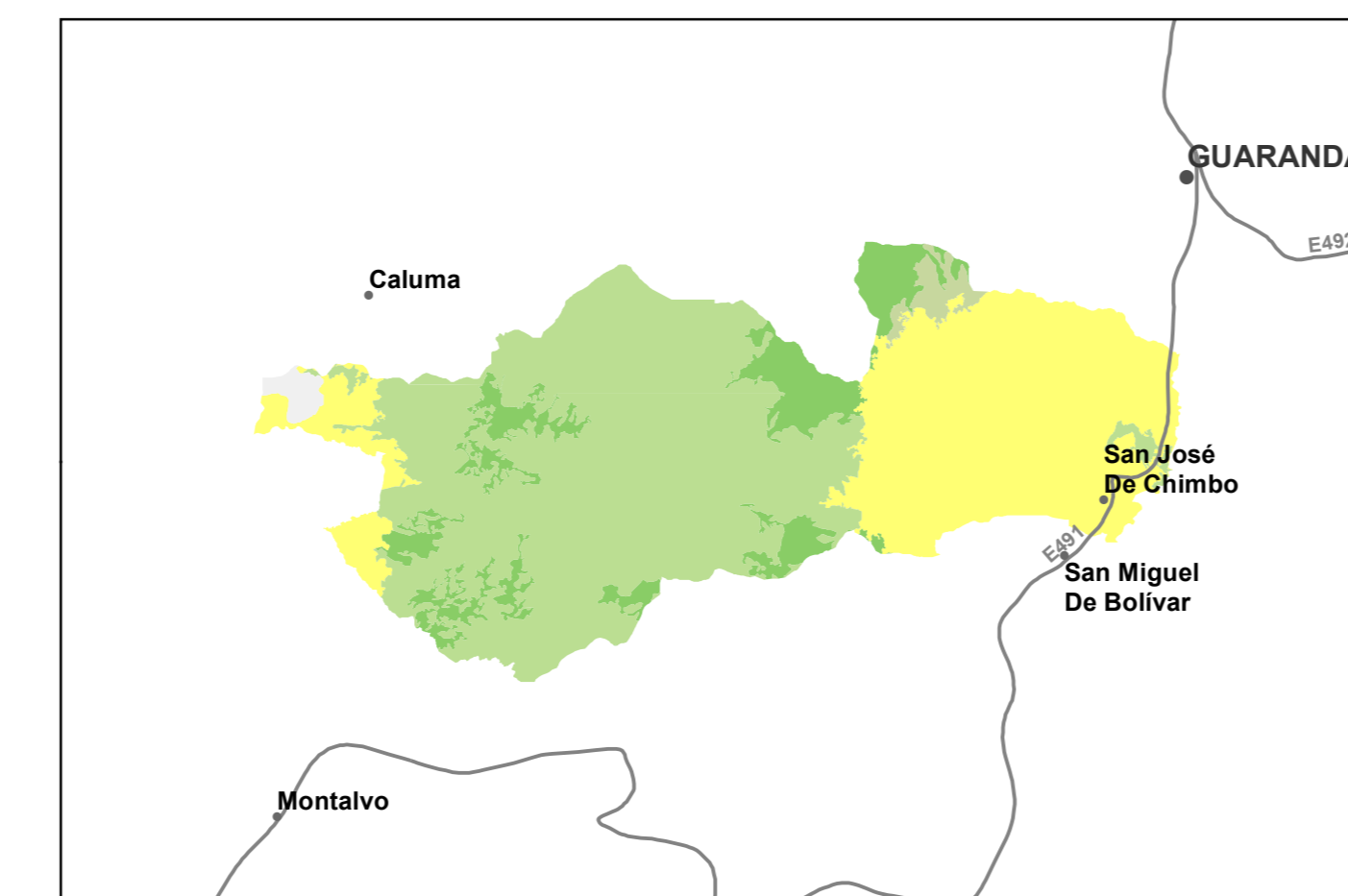
LEYENDA DE COBERTURA Y USO DE LA TIERRA

- CULTIVOS**
- C10 Banano
 - C12 Cacao
 - C13 Café
 - C14 Caña de azúcar artesanal
 - C34 Maíz suave
 - C43 Mora
 - C44 Naranja
 - C62 Plátano
- MOSAICO DE CULTIVOS**
- Mc19 Banano y caña de azúcar artesanal
 - Mc34 Cacao y naranja
 - Mc44 Cacao y plátano
 - Mc50 Café y plátano
 - Mc61 Cebada y maíz suave
 - Mc115 Maíz suave y cebada
 - Mc117 Maíz suave y fréjol
 - Mc124 Maíz suave y pasto cultivado
 - Mc158 Mora y maíz suave
 - Mc185 Papa y maíz suave
 - Mc206 Plátano y cacao
 - Mc207 Plátano y café
 - Mc208 Plátano y caña de azúcar artesanal
 - Mc216 Plátano y naranja
- PASTIZAL**
- P2 Pasto cultivado
- MOSAICO DE PASTOS**
- Mp22 Pasto cultivado y maíz suave
- PLANTACIÓN FORESTAL**
- F12 Eucalipto
 - F19 Pino
- BOSQUE NATIVO**
- Bn1 Bosque húmedo
- VEGETACIÓN HERBÁCEA**
- Vh1 Vegetación herbácea húmeda
- VEGETACIÓN ARBUSTIVA**
- Vah Vegetación arbustiva húmeda
- ERIAL**
- E1 Afloramiento rocoso
 - E5 Área erosionada
- CUERPO DE AGUA**
- Ca2 Río
- ÁREA POBLADA**
- Ap2 Zona edificada (núcleo urbano ciudad)
 - Ap3 Poblado (núcleo urbano poblado)
 - Ap4 Área periurbana
- INFRAESTRUCTURA ANTROPICA**
- Ia3 Complejo educacional
 - Ia6 Complejo militar
 - Ia10 Complejo recreacional
 - Ia12 Cantera
 - Ia13 Cementerio
 - Ia17 Granja avícola
 - Ia32 Suelo sin edificar
 - Ia99 Otro
- ZONA SIN INFORMACIÓN**
- ZS1 Zona sin información

Base topográfica IGM
CELUR Límites Cantonales, escala 1:50.000, 2010-2012.
(Carácter informativo y referencial)



ESQUEMA GENERAL DE COBERTURAS



PORCENTAJES DE COBERTURA Y USO DE LA TIERRA

