

CULTIVOS

C35 Malanga

MOSAICO DE CULTIVOS

Mc36 Misceláneo de frutales Mc40 Naranja y banana

PASTIZAL

P2 Pasto cultivado P3 Pasto cultivado con presencia de árboles

BOSQUE NATIVO

Bn1 Bosque húmedo

VEGETACIÓN ARBUSTIVA

Vah Vegetación arbustiva húmeda

ERIAL

E2 Banco de arena

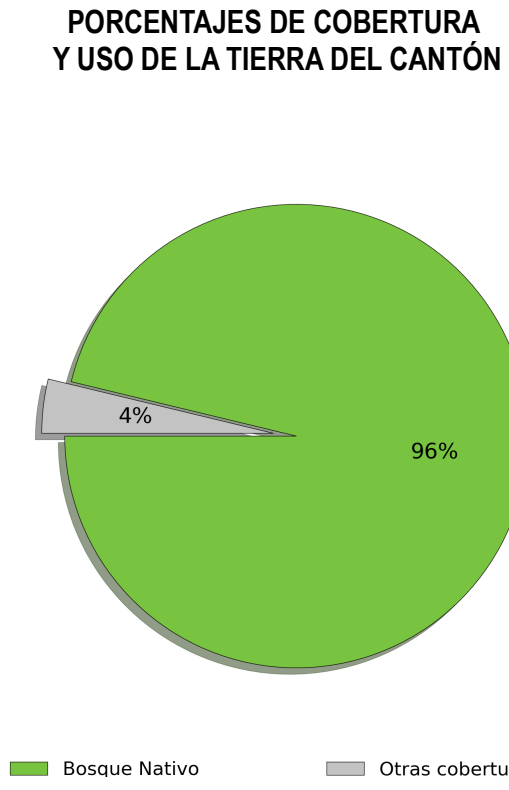
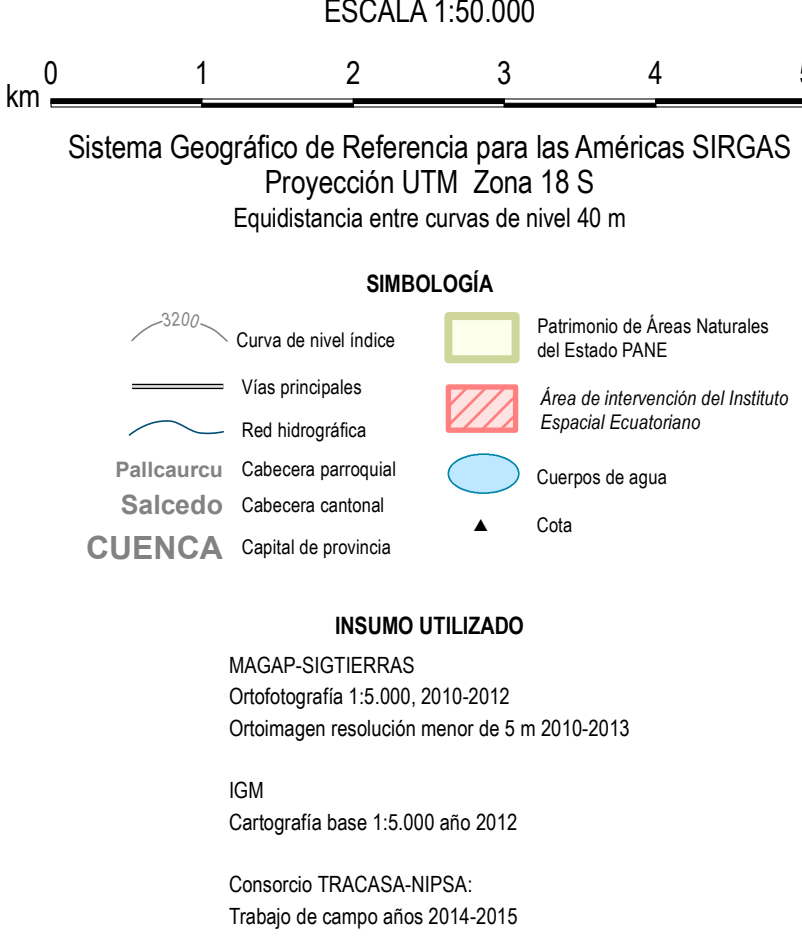
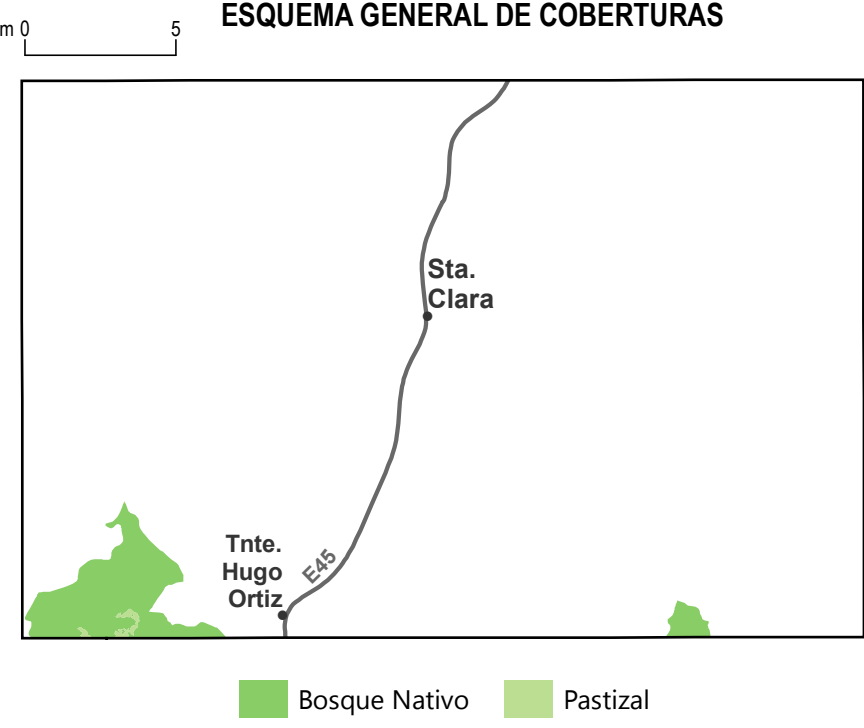

CUERPO DE AGUA

Ca2 Río

ÁREA POBLADA

Ap3 Poblado (núcleo urbano poblado)

Base topográfica IGM
CELIR, Límites Cantonales, escala 1:50.000, 2010-2012.
(Carácter informativo y referencial)



 Ministerio de Agricultura, Ganadería, Acuacultura y Pesca		UNIDAD EJECUTORA MAGAP-PRAT PROGRAMA SIGTIERRAS	
SISTEMAS			
Proyecto: Levantamiento de Cartografía Temática a escala 1:25.000 Lote 1			
Realizado por:		Fiscalizado por:	
Mapa de Cobertura y Uso de la Tierra del cantón PASTAZA, hoja 1 de 58, OIV-A3			
Escala de trabajo 1:25.000	Escala de impresión 1:50.000	Fecha de elaboración: junio de 2015	