

LEYENDA DE COBERTURA Y USO DE LA TIERRA

CULTIVOS

- C12 Cacao C25 Flores tropicales C35 Malanga  
C14 Caña de azúcar artesanal C33 Maíz duro C45 Naranja

MOSAICO DE CULTIVOS

- Mc23 Caña de azúcar artesanal y cacao Mc40 Naranja y banano  
Mc34 Malanga y pasto cultivado

PASTIZAL

- P2 Pasto cultivado P3 Pasto cultivado con presencia de árboles

MOSAICO DE PASTOS

- Mp19 Pasto cultivado y vegetación arbustiva húmeda

PLANTACIÓN FORESTAL

- F1 Balsa F5 Teca F6 Caña guadua o bambú

BOSQUE NATIVO

- Bn1 Bosque húmedo

VEGETACIÓN HERBÁCEA

- Vh1 Vegetación herbácea húmeda

VEGETACIÓN ARBUSTIVA

- Vah Vegetación arbustiva húmeda

ERIAL

- E2 Banco de arena E5 Área erosionada

CUERPO DE AGUA

- Ca1 Humedal Ca2 Río Ca8 Albarra / Reservoirio

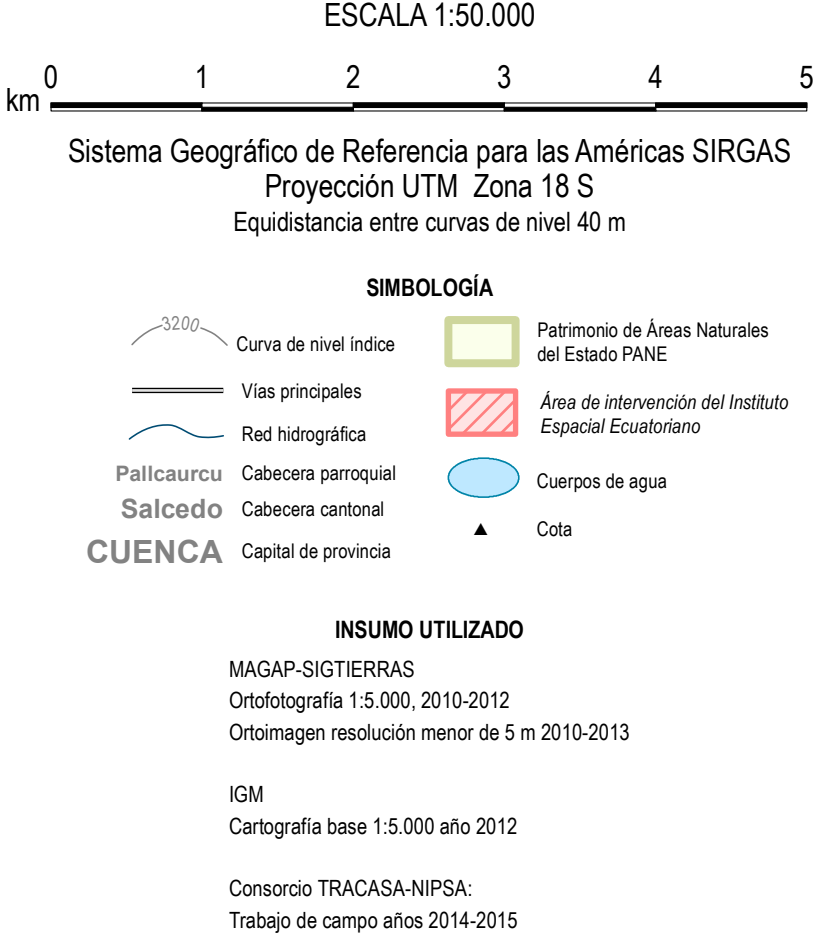
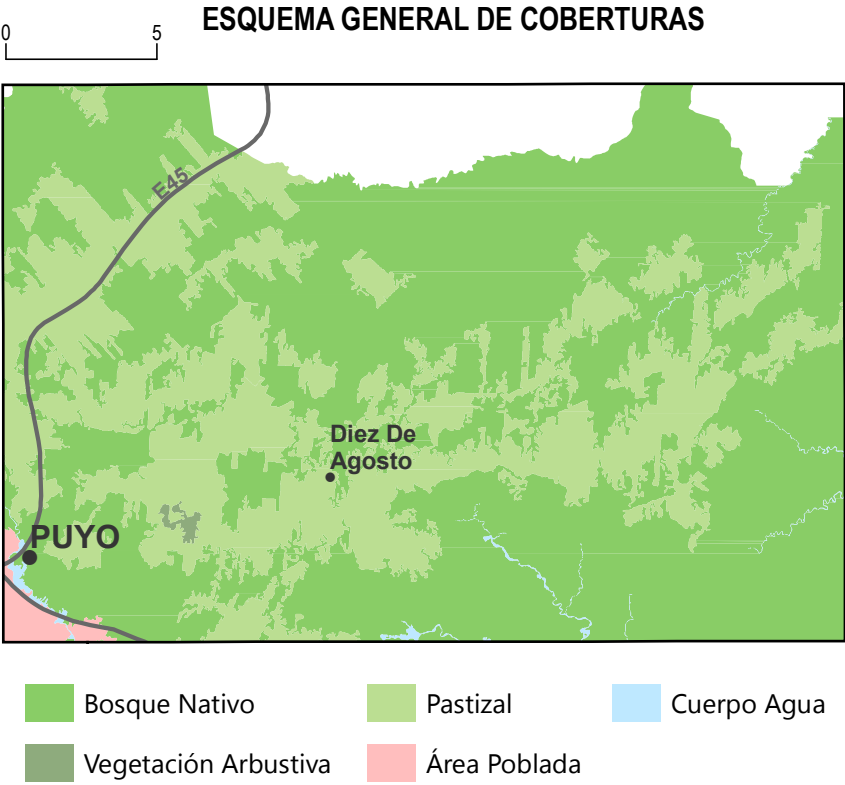
ÁREA POBLADA

- Ap1 Área en proceso de urbanización Ap3 Poblado (núcleo urbano poblado)  
Ap2 Zona edificada (núcleo urbano ciudad) Ap4 Área periurbana

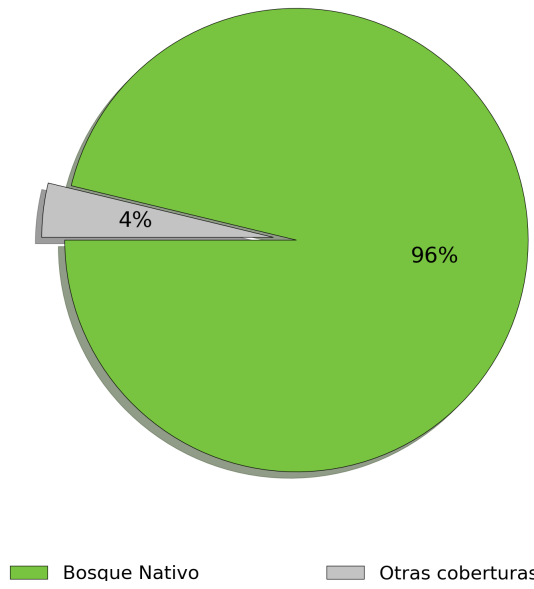
INFRAESTRUCTURA ANTRÓPICA

- Ia3 Complejo educacional Ia23 Planta de tratamiento de agua potable Ia29 Red viaria  
Ia10 Complejo recreacional Ia25 Granja piscícola Ia32 Suelo sin edificar  
Ia16 Gasolinera Ia27 Subestación eléctrica Ia33 Instalaciones petrolíferas  
Ia17 Granja avícola Ia28 Escombreras y vertederos de basura Ia99 Otro

Base topográfica IGM  
CELIR, Límites Cantonales, escala 1:50.000, 2010-2012.  
(Carácter informativo y referencial)



PORCENTAJES DE COBERTURA  
Y USO DE LA TIERRA DEL CANTÓN



UNIDAD EJECUTORA MAGAP-PRAT PROGRAMA SIGTIERRAS		
Proyecto: Levantamiento de Cartografía Temática a escala 1:25.000 Lote 1		
Realizado por:	consorcio tracasa/nipsa	Fiscalizado por: Ingeomatica
Mapa de Cobertura y Uso de la Tierra del cantón PASTAZA, hoja 3 de 58, OIV-C1		
Escala de trabajo 1:25.000	Escala de impresión 1:50.000	Fecha de elaboración: junio de 2015