

## MAPA DE COBERTURA Y USO DE LA TIERRA

MAPA CANTONAL 4 de 58      Hoja OIV-C2



## LEYENDA DE COBERTURA Y USO DE LA TIERRA

## CULTIVOS

C12 Cacao C14 Caña de azúcar artesanal

**PASTIZAL**

P2 Pasto cultivado      P3 Pasto cultivado con presencia de árboles

**MOSAICO DE PASTOS**

Mp19 Pasto cultivado y vegetación arbustiva húmeda

## PLANTACIÓN FORESTAL

**F6** Caña guadua o bambú

 **BOSQUE NATIVO**

Bn1 Bosque húmedo

 **VEGETACIÓN HERBÁCEA**

Vh1 Vegetación herbácea húmeda

**VEGETACIÓN ARBUSTIVA**

Vah Vegetación arbustiva húmeda

**ERIAL**

E2 Banco de arena      E5 Área erosionada

**CUERPO DE AGUA**

Ca2 Río

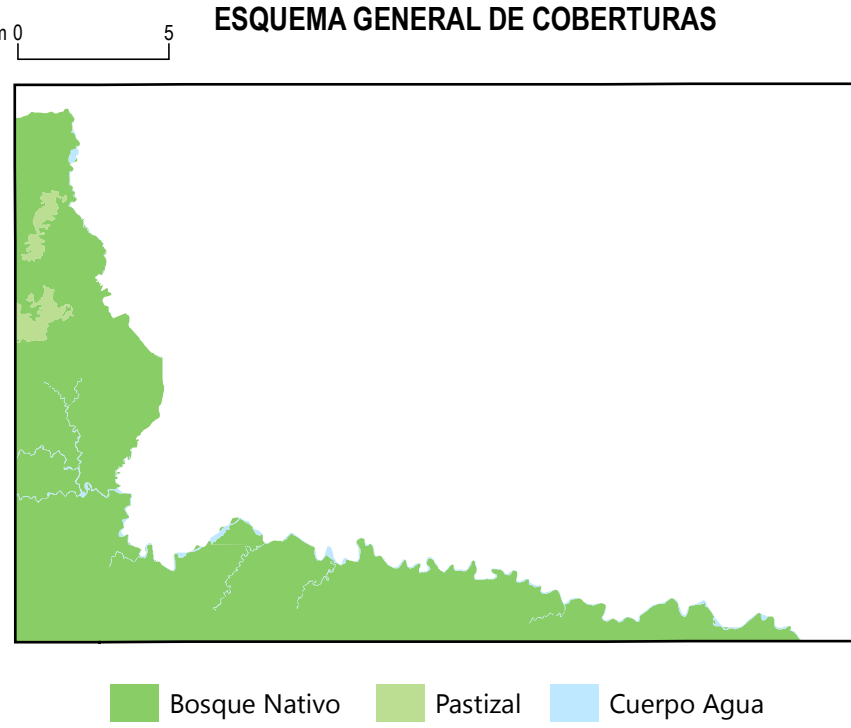
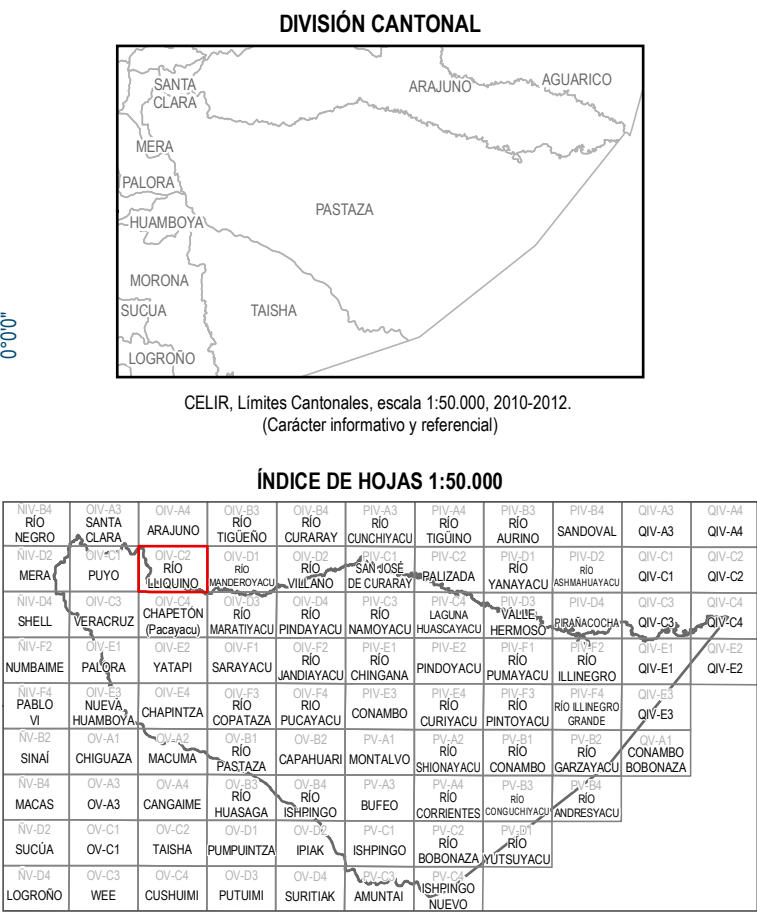
 **ÁREA POBLADA**

Ap3 Poblado (núcleo urbano poblado)

## INFRAESTRUCTURA ANTRÓPICA

### Ia33 Instalaciones petrolíferas

CELIR, Límites Cantonales, escala 1:50.000, 2010-2012.  
(Carácter informativo y referencial)









ESCALA 1:50.000

0 1 2 3 4 5  
km

Sistema Geográfico de Referencia para las Américas SIRGAS  
Proyección UTM Zona 18 S  
Equidistancia entre curvas de nivel 40 m

## SIMBOLOGÍA

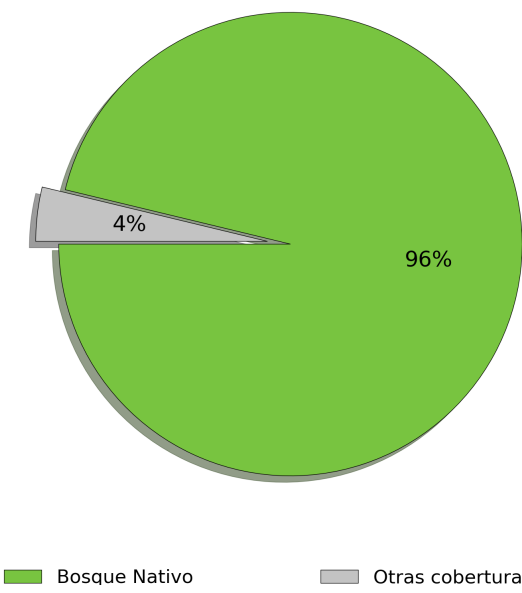
 Curva de nivel índice  
 Vías principales  
 Red hidrográfica  
 Palcazuru  
 Salcedo  
 Cuenca  
 Cabecera parroquial  
 Cabecera cantonal  
 Capital de provincia  
 Patrimonio de Áreas Naturales del Estado PANE  
 Área de intervención del Instituto Especial Ecuatoriano  
 Cuerpos de agua  
 Cota

**INSUMO UTILIZADO**

MAGAP-SIGTIERRAS  
Ortofotografía 1:5.000, 2010-2012  
Ortoimagen resolución menor de 5 m 2010-2013

IGM  
Cartografía base 1:5.000 año 2012

Consortio TRACASA-NIPSA:  
Trabajo de campo años 2014-2015



 Bosque Nativo  Otras coberturas

 <p>Ministerio de Agricultura, Ganadería, Acuicultura y Pesca SISTERRAS</p>	<p align="center"><b>UNIDAD EJECUTORA MAGAP-PRAT PROGRAMA SIGTIERRAS</b></p>
<p align="center"><b>Proyecto: Levantamiento de Cartografía Temática a escala 1:25.000 Lote 1</b></p>	
<p><b>Realizado por:</b> </p>	<p><b>Fiscalizado por:</b> </p>
<p align="center"><b>Mapa de Cobertura y Uso de la Tierra del cantón PASTAZA, hoja 4 de 58, OIV-C2</b></p>	
<p>Escala de trabajo 1:25.000</p>	<p>Escala de impresión 1:50.000</p>
<p align="right">Fecha de elaboración: junio de 2015</p>	