

MAPA DE COBERTURA Y USO DE LA TIERRA

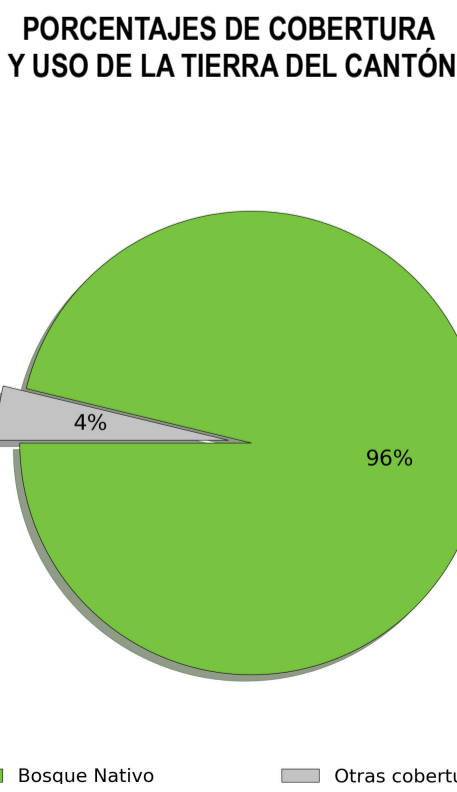
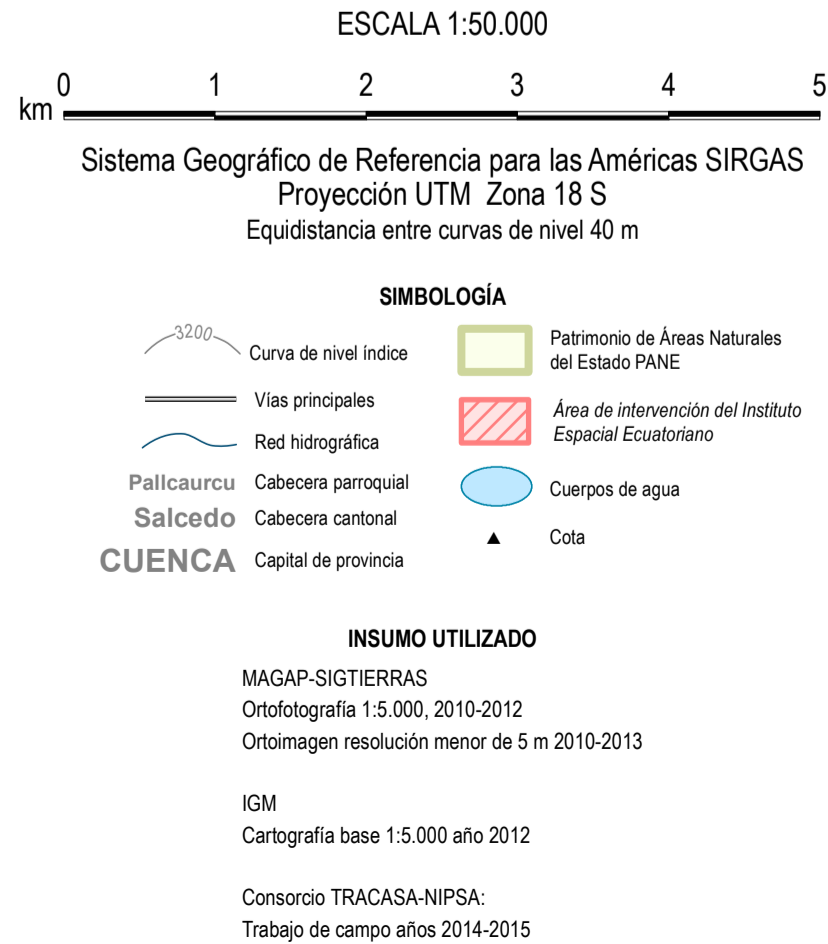
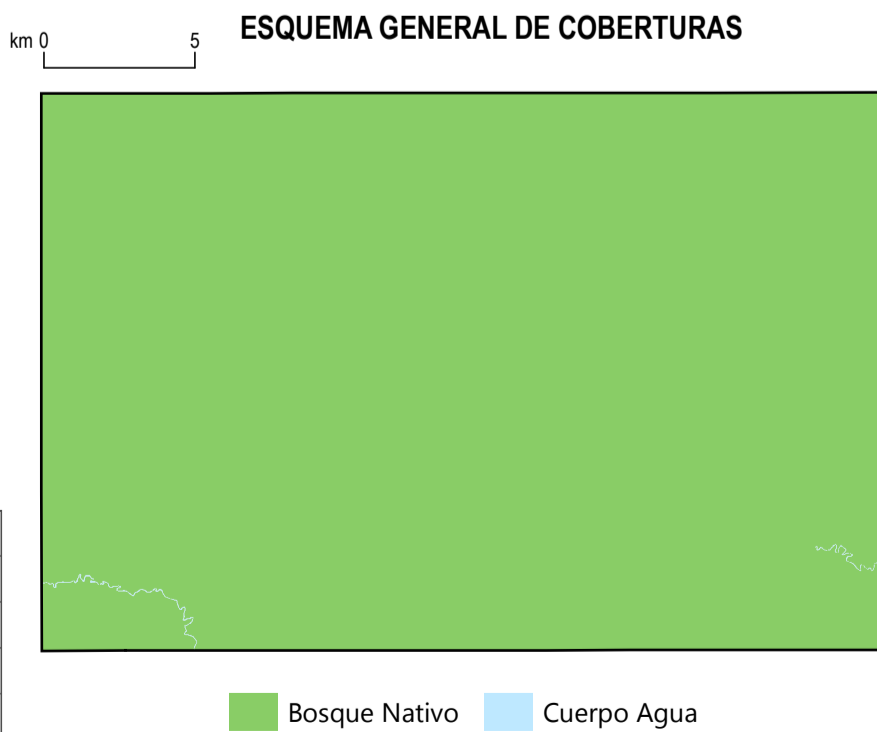
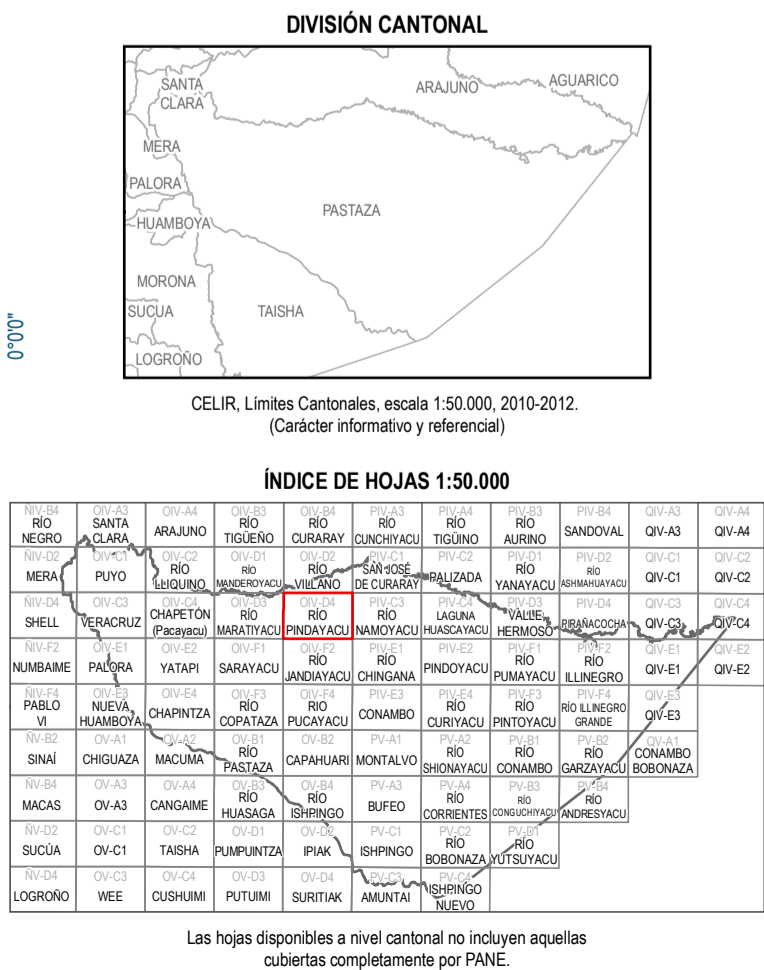
MAPA CANTONAL 13 de 58 Hoja OIV-D4



- El mapa muestra la distribución de la vegetación en la zona de estudio, con una leyenda que clasifica los tipos de vegetación en siete categorías:

 - MOOSAICO DE CULTIVOS** (Código: Mc64): Representado por un color naranja claro. Se encuentra en la zona superior izquierda del mapa.
 - BOSQUE NATIVO** (Código: Bn1): Representado por un color verde claro. Se encuentra en la zona superior central del mapa.
 - VEGETACIÓN HERBÁCEA** (Códigos: Vh1, Vh3): Representado por un color amarillo claro. Vh1 se encuentra en la zona central izquierda, y Vh3 en la zona central derecha.
 - VEGETACIÓN ARBUSTIVA** (Código: Vah): Representado por un color verde oscuro. Se encuentra en la zona inferior izquierda del mapa.
 - CUERPO DE AGUA** (Códigos: Ca1, Ca2): Representado por un color azul claro. Ca1 se encuentra en la zona inferior izquierda, y Ca2 en la zona inferior central.
 - INFRAESTRUCTURA ANTRÓPICA** (Código: Ia22): Representado por un color gris claro. Se encuentra en la zona inferior derecha del mapa.

Además, se muestran las carreteras principales: la Carretera Interamericana (línea roja discontinua) y la Carretera a San José (línea roja continua).



 <p>Ministerio de Agricultura, Ganadería, Acuicultura y Pesca SISTERRAS</p>	<p align="center">UNIDAD EJECUTORA MAGAP-PRAT PROGRAMA SIGTIERRAS</p>	
<p align="center">Proyecto: Levantamiento de Cartografía Temática a escala 1:25.000 Lote 1</p>		
<p>Realizado por:</p>		<p>Fiscalizado por:</p>
<p align="center">Mapa de Cobertura y Uso de la Tierra del cantón PASTAZA, hoja 13 de 58, OIV-D4</p>		
<p>Escala de trabajo 1:25.000</p>	<p>Escala de impresión 1:50.000</p>	<p>Fecha de elaboración: junio de 2015</p>