

LEYENDA DE COBERTURA Y USO DE LA TIERRA

CULTIVOS

C14 Caña de azúcar artesanal C62 Plátano

MOSAICO DE CULTIVOS

Mc28 Caña de azúcar artesanal y yuca Mc54 Plátano y pasto cultivado
Mc48 Plátano y caña de azúcar artesanal

PASTIZAL

P2 Pasto cultivado P3 Pasto cultivado con presencia de árboles

BOSQUE NATIVO

Bn1 Bosque húmedo

VEGETACIÓN HERBÁCEA

Vh1 Vegetación herbácea húmeda Vh3 Vegetación herbácea de humedal

VEGETACIÓN ARBUSTIVA

Vah Vegetación arbustiva húmeda

ERIAL

E1 Afloramiento rocoso E2 Banco de arena E5 Área erosionada

CUERPO DE AGUA

Ca2 Río Ca3 Lago / Laguna

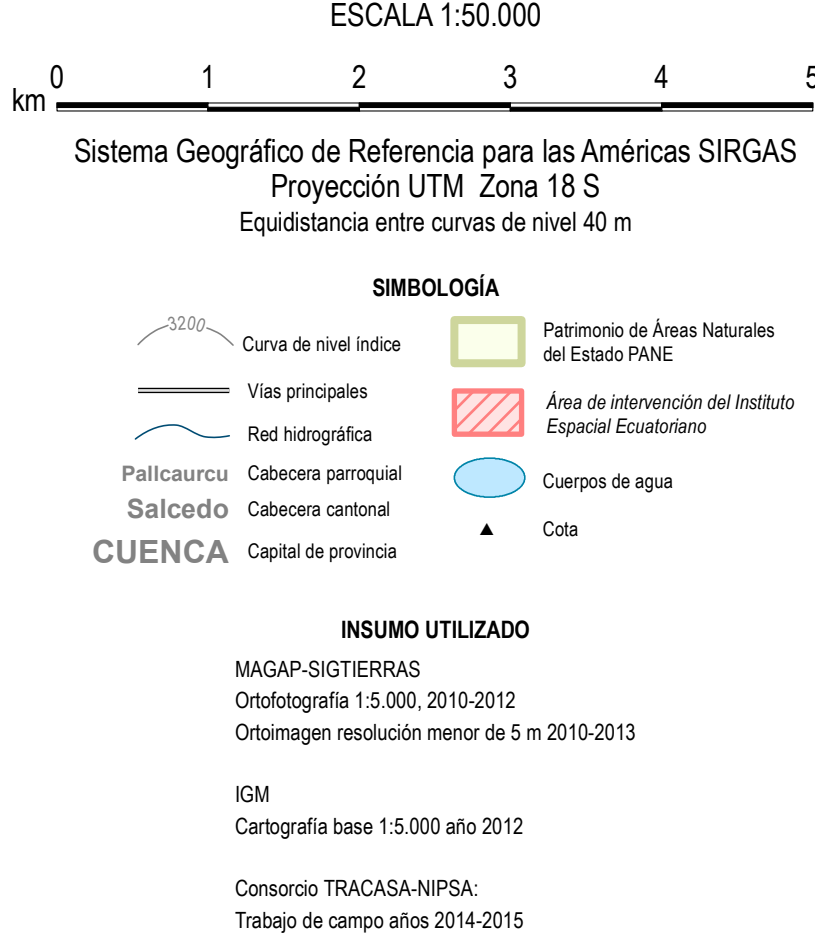
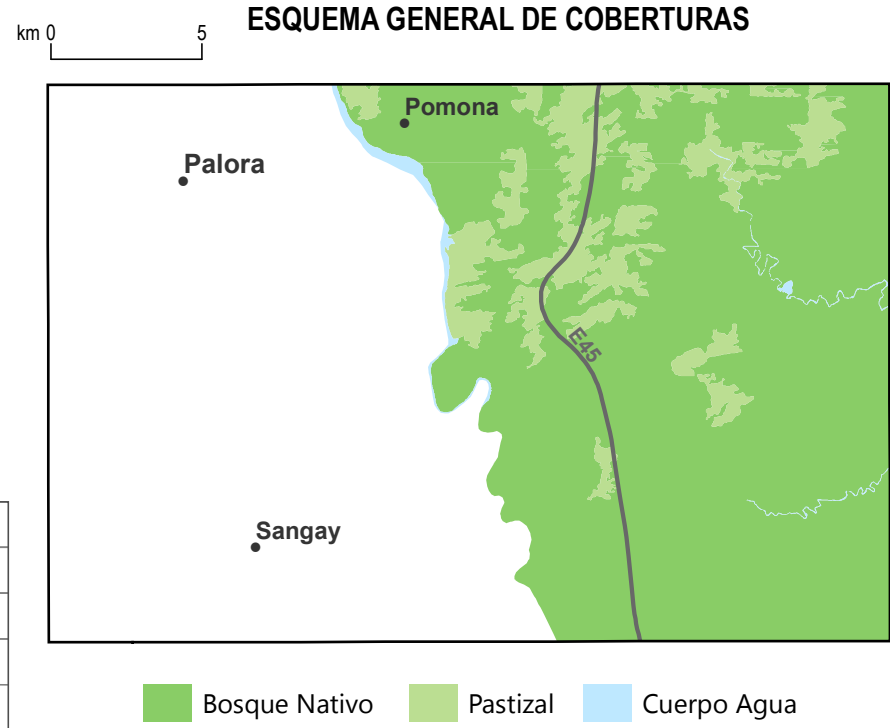
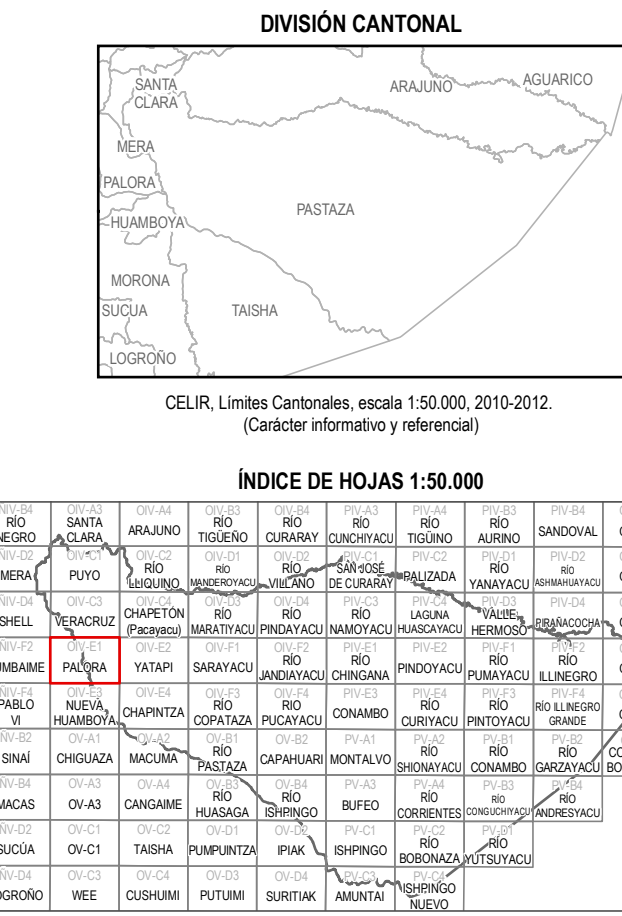
ÁREA POBLADA

Ap1 Área en proceso de urbanización Ap3 Poblado (núcleo urbano poblado)

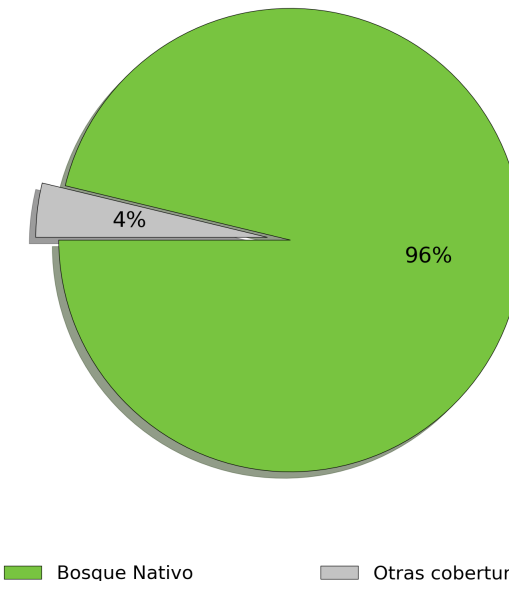
INFRAESTRUCTURA ANTRÓPICA

Ia12 Cantera Ia20 Mina Ia25 Granja piscícola

Base topográfica IGM
CELIR, Límites Cantonales, escala 1:50.000, 2010-2012.
(Carácter informativo y referencial)



PORCENTAJES DE COBERTURA
Y USO DE LA TIERRA DEL CANTÓN



 <div>Ministerio de Agricultura, Ganadería, Acuicultura y Pesca SISTERRAS</div>		UNIDAD EJECUTORA MAGAP-PRAT PROGRAMA SIGTIERRAS	
Proyecto: Levantamiento de Cartografía Temática a escala 1:25.000 Lote 2			
Realizado por: 		Fiscalizado por: 	
Mapa de Cobertura y Uso de la Tierra del cantón PASTAZA, hoja 20 de 58, OIV-E1			
Escala de trabajo 1:25.000	Escala de impresión 1:50.000		Fecha de elaboración: junio de 2015