



## MAPA DE COBERTURA Y USO DE LA TIERRA

MAPA CANTONAL 21 de 58 Hoja OIV-E2




-  **MOSAICO DE CULTIVOS**


Mc64 Yuca y plátano

 **PASTIZAL**


P2 Pasto cultivado    P3 Pasto cultivado con presencia de árboles

 **BOSQUE NATIVO**


Bn1 Bosque húmedo

 **VEGETACIÓN ARBUSTIVA**


Vah Vegetación arbustiva húmeda

 **ERIAL**


E2 Banco de arena    E5 Área erosionada

 **CUERPO DE AGUA**

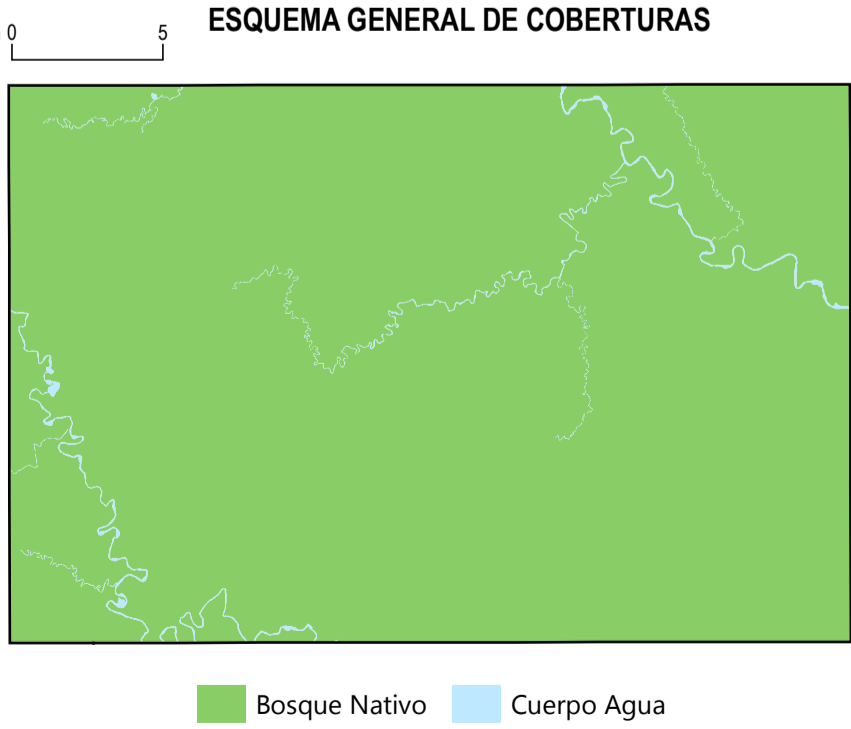
Ca2 Río

 **ÁREA POBLADA**

Ap3 Poblado (núcleo urbano poblado)

 **INFRAESTRUCTURA ANTRÓPICA**













Ia22 Pista de aterrizaje

[illegible]

ESCALA 1:50.000

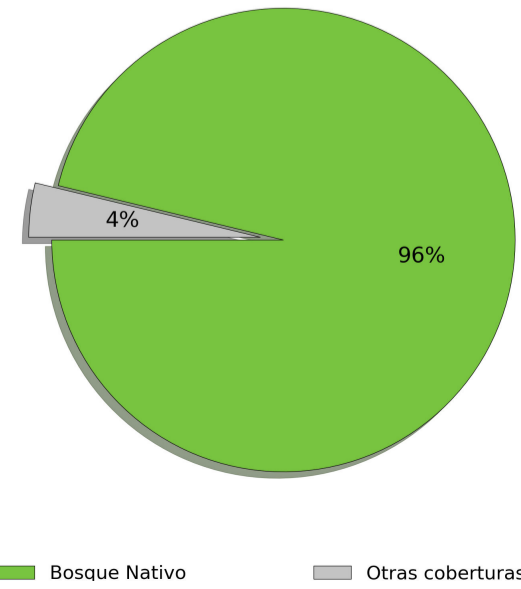
0 1 2 3 4 5  
km

Sistema Geográfico de Referencia para las Américas SIRGAS  
Proyección UTM Zona 18 S  
Equidistancia entre curvas de nivel 40 m

- ### SIMBOLOGÍA
- |   |                       |   |   |
|---|-----------------------|---|---|
|  | Curva de nivel índice |  | Patrimonio de Áreas Naturales del Estado PANE           |
|  | Vías principales      |  | Área de intervención del Instituto Especial Ecuatoriano |
|  | Red hidrográfica      |  | Cuerpos de agua   |
|  | Pallacaurco           |  | Cota  |
|  | Salcedo               |   |   |
|  | Cabecera parroquial   |   |   |
|  | Cabecera cantonal     |   |   |
|  | Capital de provincia  |   |   |

**INSUMO UTILIZADO**  
MAGAP-SIGTIERRAS  
Ortofotografía 1:5.000, 2010-2012  
Ortoimagen resolución menor de 5 m 2010-2013

IGM  
Cartografía base 1:5.000 año 2012  
Consortio TRACASA-NIPSA:  
Trabajo de campo años 2014-2015



 <p>Ministerio de Agricultura, Ganadería, Acuicultura y Pesca SISTERRAS</p>	UNIDAD EJECUTORA MAGAP-PRAT PROGRAMA SIGTIERRAS	
Proyecto: Levantamiento de Cartografía Temática a escala 1:25.000 Lote 1		
Realizado por:		Fiscalizado por:
Mapa de Cobertura y Uso de la Tierra del cantón PASTAZA, hoja 21 de 58, OIV-E2		
Escala de trabajo 1:25.000	Escala de impresión 1:50.000	Fecha de elaboración: junio de 2015