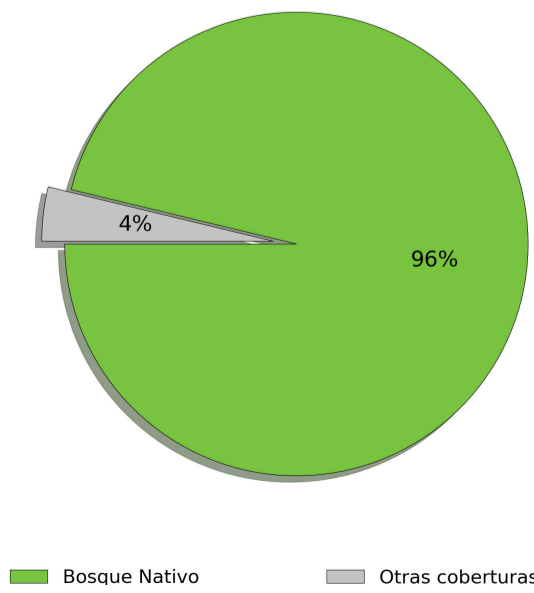
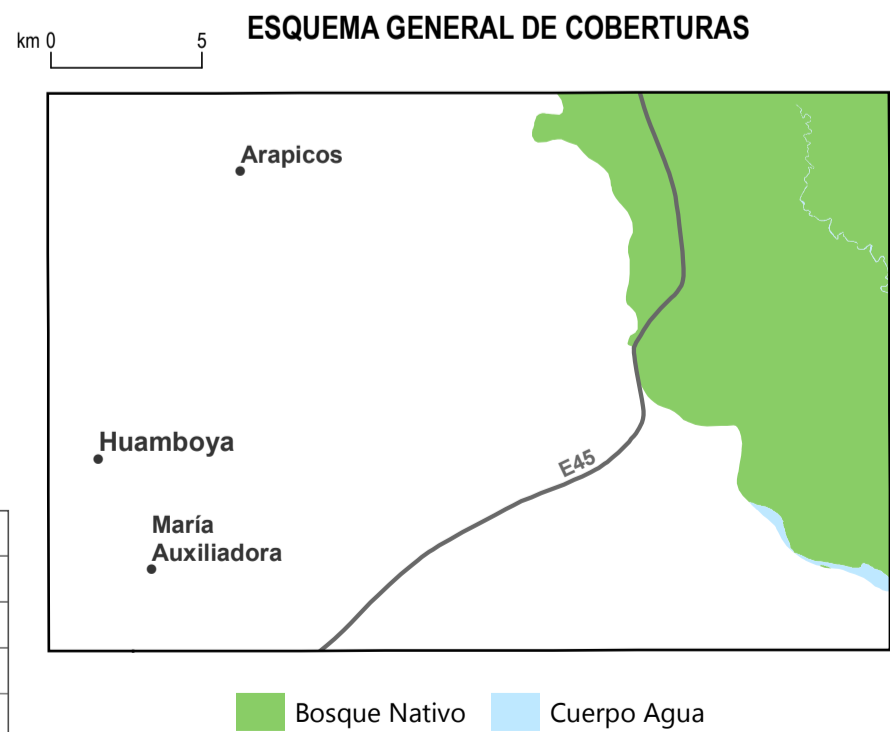
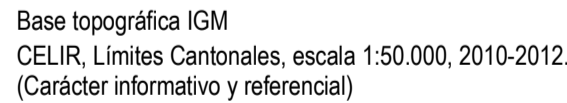


MAPA DE COBERTURA Y USO DE LA TIERRA

MAPA CANTONAL 30 de 58 Hoja OIV-E3



 <p>Ministerio de Agricultura, Cacería, Acuicultura y Pesca SECRETARÍA</p>	<p align="center">UNIDAD EJECUTORA MAGAP-PRAT PROGRAMA SIGTIERRAS</p>	
<p>Proyecto: Levantamiento de Cartografía Temática a escala 1:25.000 Lote 2</p>		
<p>Realizado por:</p>		<p>Fiscalizado por:</p>
<p align="center">Mapa de Cobertura y Uso de la Tierra del cantón PASTAZA, hoja 30 de 58, OIV-E3</p>		
<p>Escala de trabajo 1:25.000</p>	<p>Escala de impresión 1:50.000</p>	<p>Fecha de elaboración: junio de 2015</p>