

MAPA DE COBERTURA Y USO DE LA TIERRA

MAPA CANTONAL 31 de 58 Hoja OIV-E4



MOSAICO DE CULTIVOS

Mc64 Yuca y plátano

PASTIZAL

P2 Pasto cultivado P3 Pasto cultivado con presencia de árboles

MOSAICO DE PASTOS

Mp7 Pasto cultivado con presencia de árboles y yuca Mp20 Pasto cultivado y yuca

Mp11 Pasto cultivado y caña de azúcar artesanal

PLANTACIÓN FORESTAL

F6 Caña guadua o bambú

BOSQUE NATIVO

Bn1 Bosque húmedo

VEGETACIÓN HERBÁCEA

Vh1 Vegetación herbácea húmeda Vh3 Vegetación herbácea de humedal

VEGETACIÓN ARBUSTIVA

Vah Vegetación arbustiva húmeda

ERIA

E2 Banco de arena

CUERPO DE AGUA

Ca1 Humedal Ca2 Río

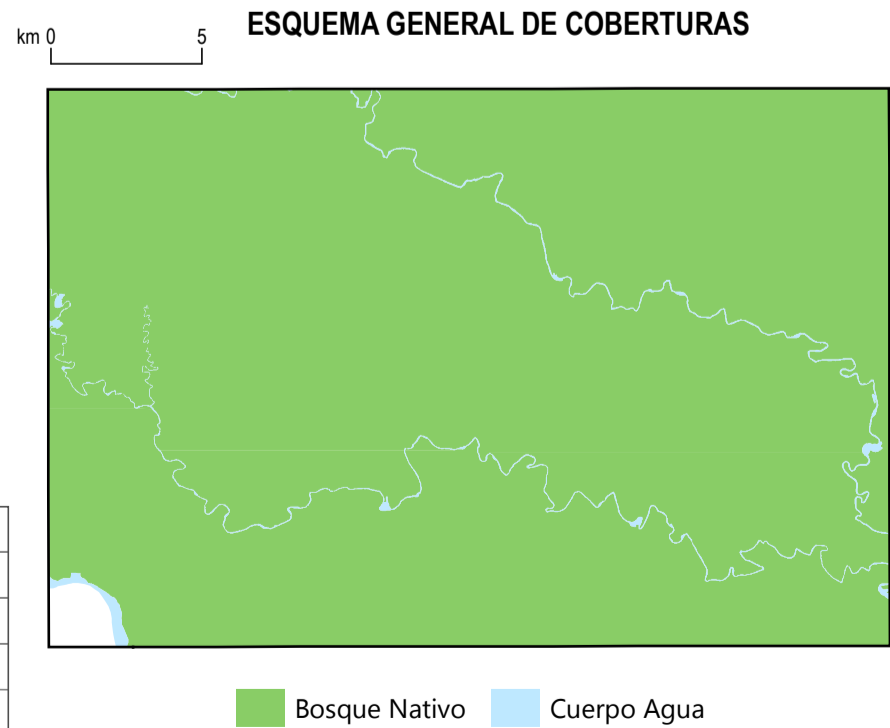
ÁREA POBLADA

Ap3 Poblado (núcleo urbano poblado)











INFRAESTRUCTURA ANTRÓPICA

Ia6 Complejo militar Ia22 Pista de aterrizaje

A map of Ecuador showing its provinces: Esmeraldas, Carchi, Imbabura, Sucumbios, Napo, Orellana, Pastaza, Morona Santiago, Azuay, Loja, and Manabí. The Pacific Ocean (Océano Pacifico) is to the west. The map includes latitude and longitude markings (0° 0' 0" and 80° 0' 0" W) and a scale bar (0 to 100 km). A red rectangle highlights the study area in the Pastaza province.



SIMBOLOGÍA

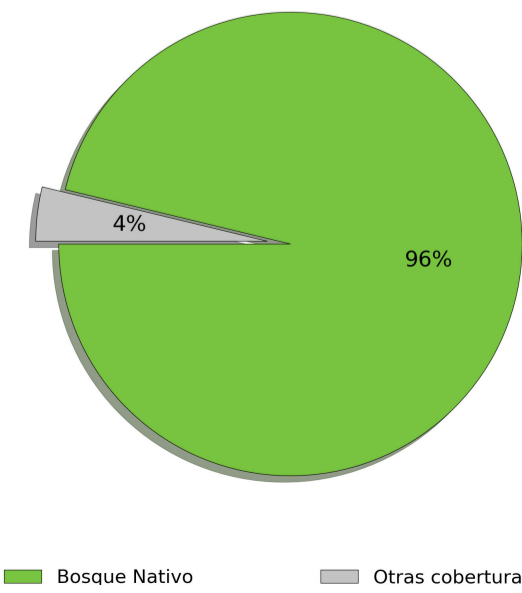
 Curva de nivel índice  Vías principales  Red hidrográfica  Palcazu  Salcedo  Cuenca	 Patrimonio de Áreas Naturales del Estado PANE  Área de intervención del Instituto Espacial Ecuatoriano  Cuerpos de agua  Cota
---	---

INSUMO UTILIZADO

MAGAP-SIGTIERRAS
Ortofotografía 1:5.000, 2010-2012
Ortoimagen resolución menor de 5 m 2010-2013

IGM
Cartografía base 1:5.000 año 2012

PORCENTAJES DE COBERTURA Y USO DE LA TIERRA DEL CANTÓN



 <p>Ministerio de Agricultura, Ganadería, Acuicultura y Pesca SISTERRAS</p>	<p align="center">UNIDAD EJECUTORA MAGAP-PRAT PROGRAMA SIGTIERRAS</p>	
<p align="center">Proyecto: Levantamiento de Cartografía Temática a escala 1:25.000 Lote 1</p>		
<p>Realizado por:</p>		<p>Fiscalizado por:</p>
<p align="center">Mapa de Cobertura y Uso de la Tierra del cantón PASTAZA, hoja 31 de 58, OIV-E4</p>		
<p>Escala de trabajo 1:25.000</p>	<p>Escala de impresión 1:50.000</p>	<p>Fecha de elaboración: junio de 2015</p>