

MAPA DE COBERTURA Y USO DE LA TIERRA

MAPA CANTONAL 22 de 58 Hoja OIV-F1



MOSAICO DE CULTIVOS

Mc63 Yuca y pasto cultivado Mc64 Yuca y plátano

PASTIZAL

P2 Pasto cultivado

BOSQUE NATIVO

Bn1 Bosque húmedo

VEGETACIÓN HERBÁCEA

Vh1 Vegetación herbácea húmeda

Vh3 Vegetación herbácea de humedal

VEGETACIÓN ARBUSTIVA

Vah Vegetación arbustiva húmeda

ERIAL

E2 Banco de arena

CUERPO DE AGUA

Ca1	Humedal	Ca2	Río
-----	---------	-----	-----

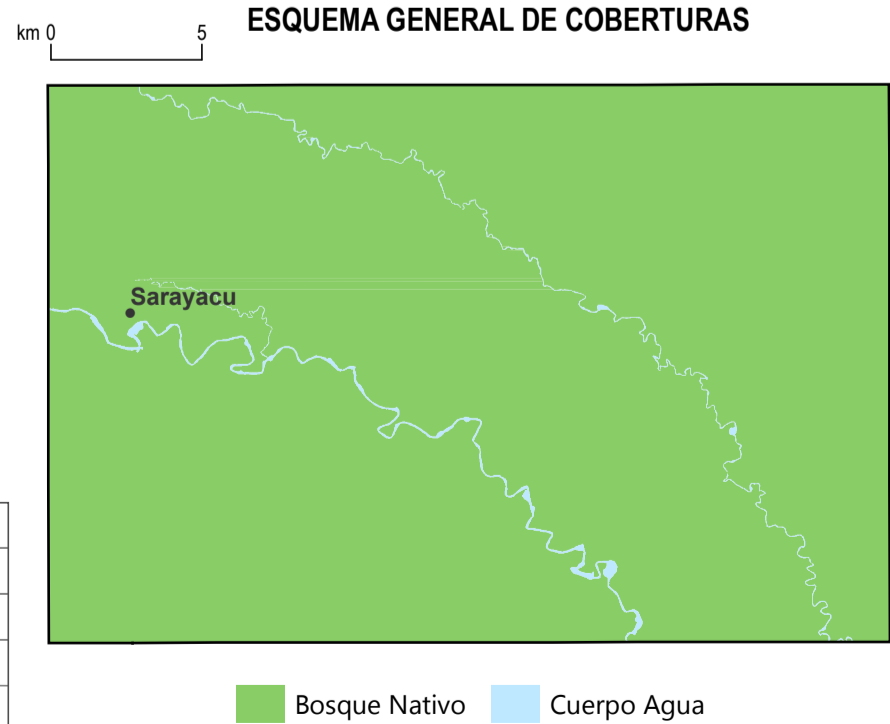
ÁREA POBLADA

Ap3 Poblado (núcleo urbano poblado)

INFRAESTRUCTURA ANTRÓPICA

Ia2 Complejo aeroportuario Ia22 Pista de aterrizaje








A map of Ecuador showing its provinces: Esmeraldas, Carchi, Imbabura, Sucumbios, Napo, Orellana, Cotacachi, San Lorenzo, Los Rios, Azuay, Morona Santiago, Loja, Chimborazo, Tungurahua, Bolivar, and Manabí. The city of Pastaza is marked with a red square in the eastern part of the country. The map includes the Pacific Ocean (Océano Pacifico) to the west, the borders with Colombia to the north and Peru to the east, and latitude/longitude lines. A scale bar indicates 0 to 100 km.



ESCALA 1:50.000

0 1 2 3 4 5
km

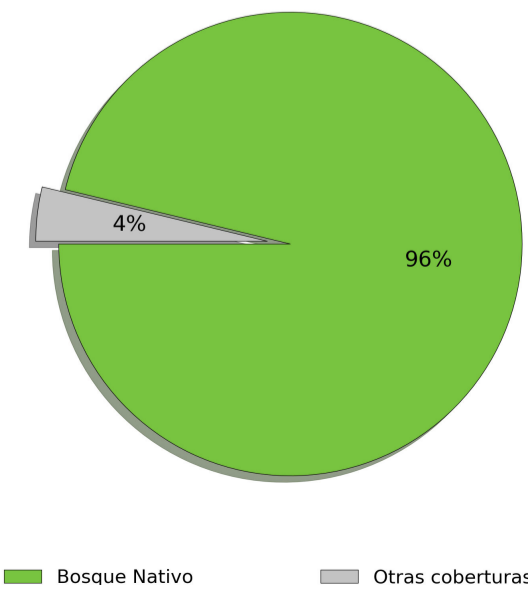
Sistema Geográfico de Referencia para las Américas SIRGAS
Proyección UTM Zona 18 S
Equidistancia entre curvas de nivel 40 m

SIMBOLOGÍA	
	Curva de nivel índice
	Vías principales
	Red hidrográfica
Palicaurcu	Cabecera parroquial
Salcedo	Cabecera cantonal
CUENCA	Capital de provincia
	Patrimonio de Áreas Naturales del Estado PANE
	Área de intervención del Instituto Espacial Ecuatoriano
	Cuerpos de agua
	Cota

INSUMO UTILIZADO
MAGAP-SIGTIERRAS
Ortofotografía 1:5.000, 2010-2012
Ortoimagen resolución menor de 5 m 2010-2013

IGM
Cartografía base 1:5.000 año 2012

Consorcio TRACASA-NIPSA:
Trabajo de campo años 2014-2015



 <p>Ministerio de Agricultura, Ganadería, Acuacultura y Pesca SISTERRAS</p>	UNIDAD EJECUTORA MAGAP-PRAT PROGRAMA SIGTIERRAS	
Proyecto: Levantamiento de Cartografía Temática a escala 1:25.000 Lote 1		
Realizado por:		Fiscalizado por:
Mapa de Cobertura y Uso de la Tierra del cantón PASTAZA, hoja 22 de 58, OIV-F1		
Escala de trabajo 1:25.000	Escala de impresión 1:50.000	Fecha de elaboración: junio de 2015