

## MAPA DE COBERTURA Y USO DE LA TIERRA

MAPA CANTONAL 32 de 58 Hoja OIV-F3



- ```

graph TD
    A[MOSAICO DE CULTIVOS] --> B[Mc64 Yuca y plátano]
    A --> C[P2 Pasto cultivado]
    C --> D[P3 Pasto cultivado con presencia de árboles]
    C --> E[Bn1 Bosque húmedo]
    E --> F[Bn4 Moretal]
    E --> G[Vh1 Vegetación herbácea húmeda]
    G --> H[Vh3 Vegetación herbácea de humedal]
    G --> I[Vah Vegetación arbustiva húmeda]
    I --> J[E2 Banco de arena]
    I --> K[E1]
    K --> L[ERIAL]
    K --> M[CUERPO DE AGUA]
    L --> N[Ca1 Humedal]
    L --> O[Ca2 Río]
    M --> N
    M --> O
  
```

**MOSAICO DE CULTIVOS**

Mc64 Yuca y plátano

P2 Pasto cultivado

P3 Pasto cultivado con presencia de árboles

**BOSQUE NATIVO**

Bn1 Bosque húmedo

Bn4 Moretal

**VEGETACIÓN HERBÁCEA**

Vh1 Vegetación herbácea húmeda

Vh3 Vegetación herbácea de humedal

**VEGETACIÓN ARBUSTIVA**

Vah Vegetación arbustiva húmeda

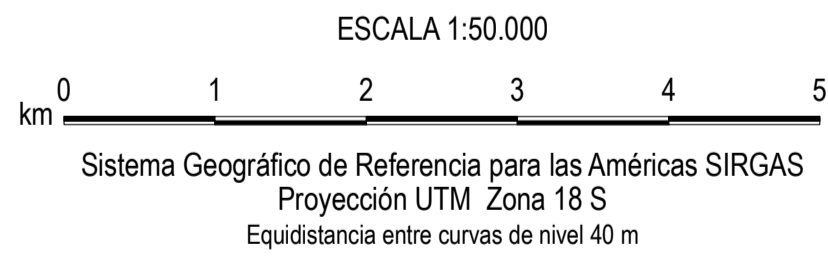
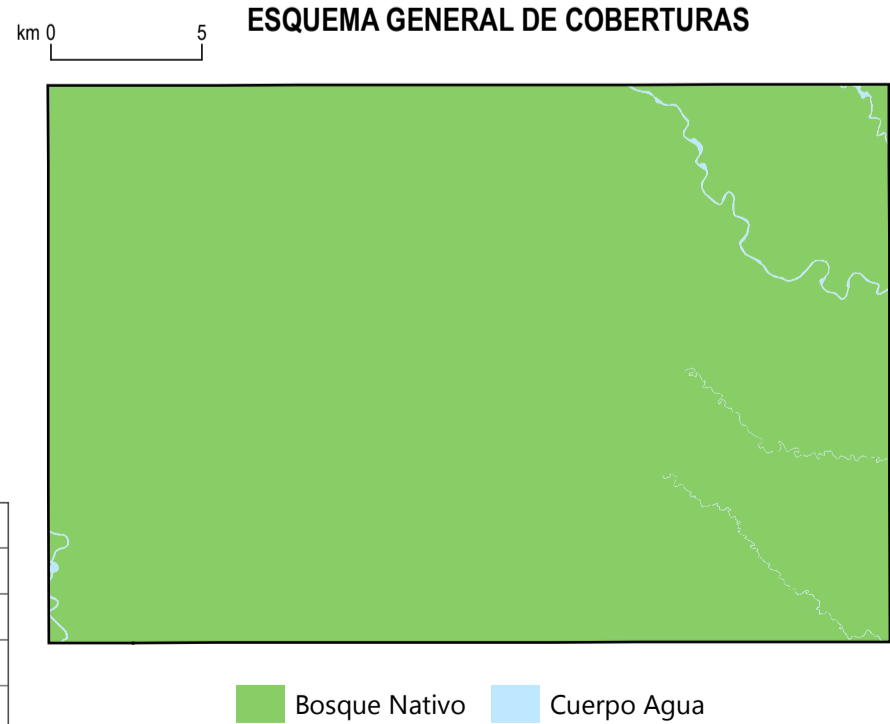
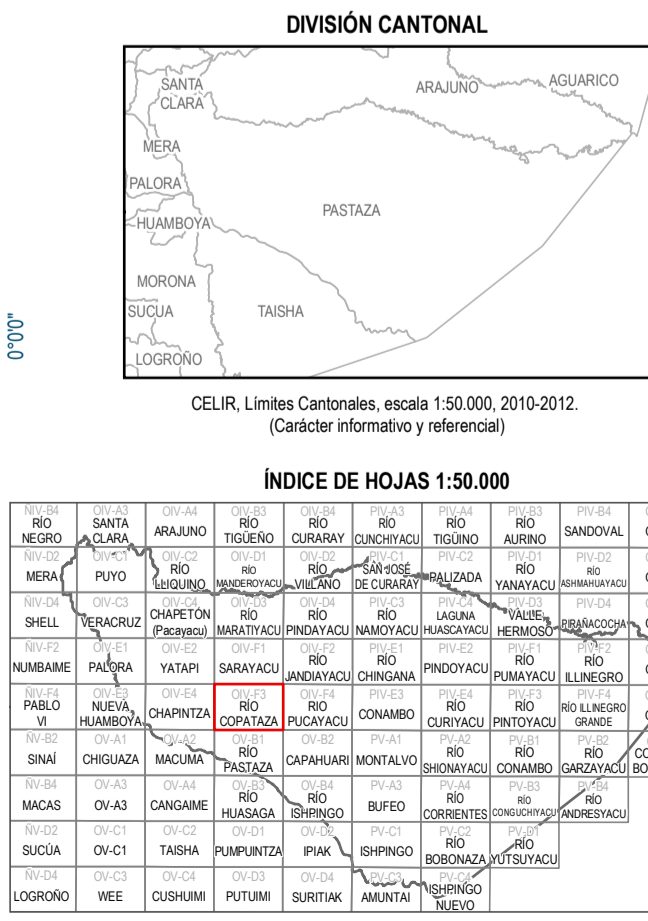
**ERIAL**

E2 Banco de arena











**CUERPO DE AGUA**

Ca1 Humedal

Ca2 Río

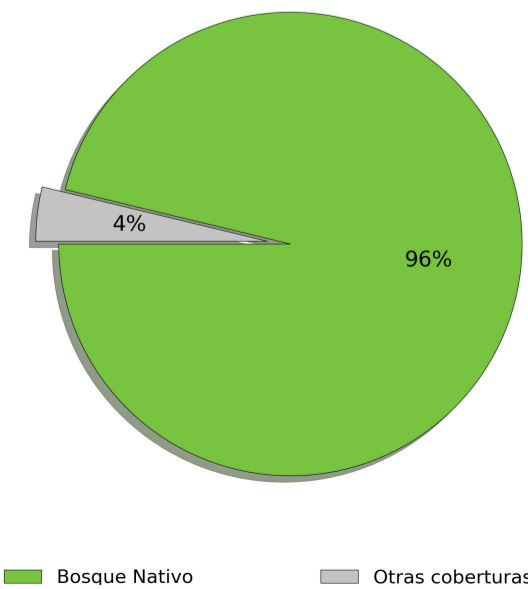


### SIMBOLOGÍA

|                                                                                       |                       |                                                                                       |                                                         |
|---------------------------------------------------------------------------------------|-----------------------|---------------------------------------------------------------------------------------|---------------------------------------------------------|
|  | Curva de nivel índice |  | Patrimonio de Áreas Naturales del Estado PANE           |
|  | Vías principales      |  | Área de intervención del Instituto Especial Ecuatoriano |
|  | Red hidrográfica      |  | Cuerpos de agua                                         |
|  | Cabeecera parroquial  |  | Cota                                                    |
|  | Cabeecera cantonal    |                                                                                       |                                                         |
|  | Capital de provincia  |                                                                                       |                                                         |

**INSUMO UTILIZADO**  
MAGAP-SIGTIERRAS  
Ortofotografía 1:5.000, 2010-2012  
Ortoimagen resolución menor de 5 m 2010-2013

IGM  
Cartografía base 1:5.000 año 2012  
Consortio TRACASA-NIPSA:  
Trabajo de campo años 2014-2015



|                                                                                                                                                                               |                                                                                                                      |
|-------------------------------------------------------------------------------------------------------------------------------------------------------------------------------|----------------------------------------------------------------------------------------------------------------------|
|  <p>Ministerio de<br/>Agricultura, Ganadería,<br/>Acuicultura y Pesca<br/>SECRETARÍA</p> | <p align="center"><b>UNIDAD EJECUTORA MAGAP-PRAT PROGRAMA SIGTERRAS</b></p>                                          |
| <p align="center"><b>Proyecto: Levantamiento de Cartografía Temática a escala 1:25.000 Lote 1</b></p>                                                                         |                                                                                                                      |
| <p><b>Realizado por:</b> </p>                                                            | <p><b>Fiscalizado por:</b> </p> |
| <p align="center"><b>Mapa de Cobertura y Uso de la Tierra del cantón PASTAZA, hoja 32 de S8, OIV-F3</b></p>                                                                   |                                                                                                                      |
| <p>Escala de trabajo 1:25.000</p>                                                                                                                                             | <p>Escala de impresión 1:50.000</p>                                                                                  |
| <p align="right">Fecha de elaboración: junio de 2015</p>                                                                                                                      |                                                                                                                      |