
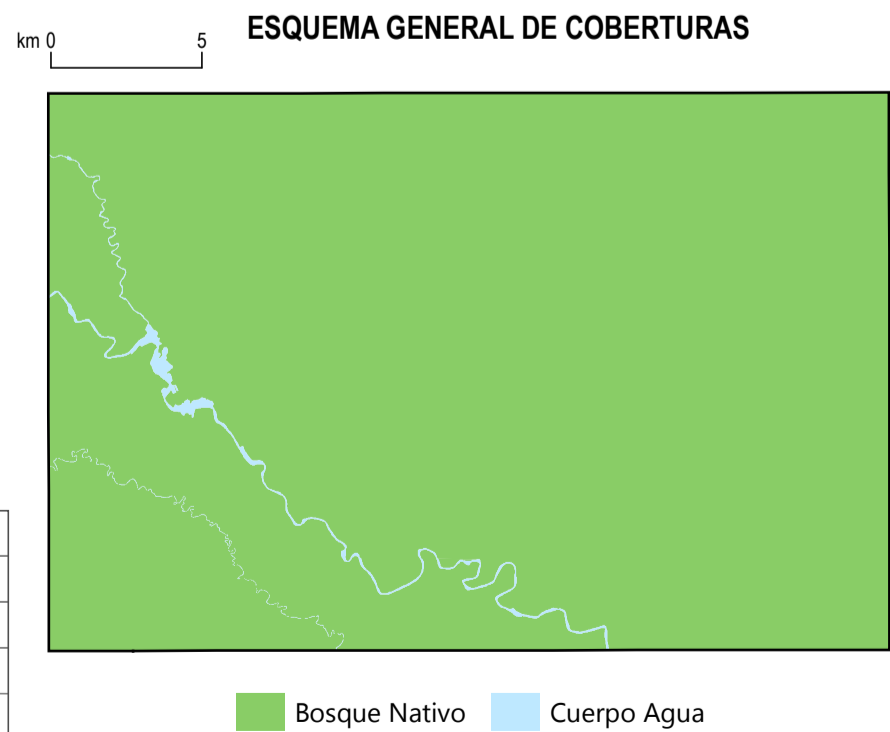


## MAPA DE COBERTURA Y USO DE LA TIERRA

MAPA CANTONAL 33 de 58 Hoja OIV-F4



- |   |                                  |   |
|---|----------------------------------|---|
|  | <b>MOSAICO DE CULTIVOS</b>       |   |
| Mc64  | Yuca y plátano                   |   |
|  | <b>PASTIZAL</b>                  |   |
| P2  | Pasto cultivado                  | P3 Pasto cultivado con presencia de árboles |
|  | <b>BOSQUE NATIVO</b>             |   |
| Bn1   | Bosque húmedo                    |   |
|  | <b>VEGETACIÓN HERBÁCEA</b>       |   |
| Vh1   | Vegetación herbácea húmeda       | Vh3 Vegetación herbácea de humedales        |
|  | <b>VEGETACIÓN ARBUSTIVA</b>      |   |
| Vah   | Vegetación arbustiva húmeda      |   |
|  | <b>ERIAL</b>                     |   |
| E2  | Banco de arena                   |   |
|  | <b>CUERPO DE AGUA</b>            |   |
| Ca1   | Humedal                          | Ca2 Río                                     |
|  | <b>ÁREA POBLADA</b>              |   |
| Ap3   | Poblado (núcleo urbano poblado)  |   |
|  | <b>INFRAESTRUCTURA ANTRÓPICA</b> |   |
| Ia22  | Pista de aterrizaje              |   |










ESCALA 1:50.000

0 1 2 3 4 5  
km

Sistema Geográfico de Referencia para las Américas SIRGAS  
Proyección UTM Zona 18 S  
Equidistancia entre curvas de nivel 40 m

### SIMBOLOGÍA

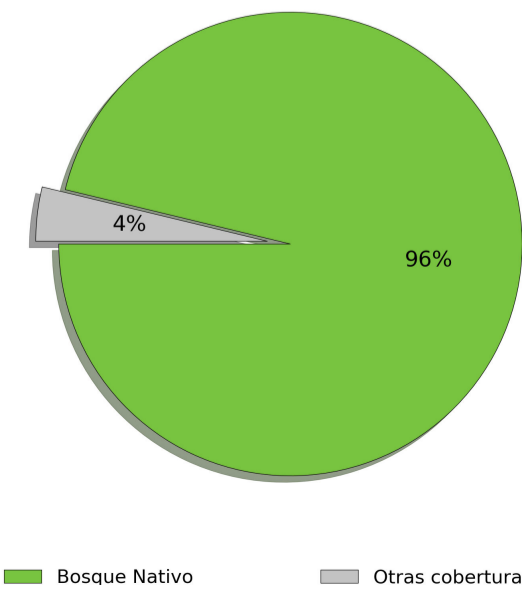
	Curva de nivel índice		Patrimonio de Áreas Naturales del Estado PANE
	Vías principales		Área de intervención del Instituto Espacial Ecuatoriano
	Red hidrográfica		Cuerpos de agua
Palicaurcu	Cabecera parroquial		
Salcedo	Cabecera cantonal		
CUENCA	Capital de provincia		Cota

**INSUMO UTILIZADO**  
MAGAP-SIGTIERRAS  
Ortofotografía 1:5.000, 2010-2012  
Ortoimagen resolución menor de 5 m 2010-2013

IGM  
Cartografía base 1:5.000 año 2012

Consorcio TRACASA-NIPSA:  
Trabajo de campo años 2014-2015

## PORCENTAJES DE COBERTURA Y USO DE LA TIERRA DEL CANTÓN



 <p>Ministerio de Agricultura, Cacería, Acuicultura y Pesca SECRETARÍA</p>	<p align="center"><b>UNIDAD EJECUTORA MAGAP-PRAT PROGRAMA SIGTIERRAS</b></p>	
<p><b>Proyecto: Levantamiento de Cartografía Temática a escala 1:25.000 Lote 1</b></p>		
<p><b>Realizado por:</b></p>		<p><b>Fiscalizado por:</b></p>
<p align="center"><b>Mapa de Cobertura y Uso de la Tierra del cantón PASTAZA, hoja 33 de 58, OIV-F4</b></p>		
<p>Escala de trabajo 1:25.000</p>	<p>Escala de impresión 1:50.000</p>	<p>Fecha de elaboración: junio de 2015</p>