

MAPA DE COBERTURA Y USO DE LA TIERRA

MAPA CANTONAL 40 de 58 Hoja OV-B1



- MOSAICO DE CULTIVOS**

Mc64 Yuca y plátano

PASTIZAL

P2 Pasto cultivado P3 Pasto cultivado con presencia de árboles

BOSQUE NATIVO

Bn1 Bosque húmedo

VEGETACIÓN HERBÁCEA

Vh1 Vegetación herbácea húmeda Vh3 Vegetación herbácea de humedad

VEGETACIÓN ARBUSTIVA

Vah Vegetación arbustiva húmeda

ERIAL

E2 Banco de arena

CUERPO DE AGUA

Ca1 Humedal Ca2 Río

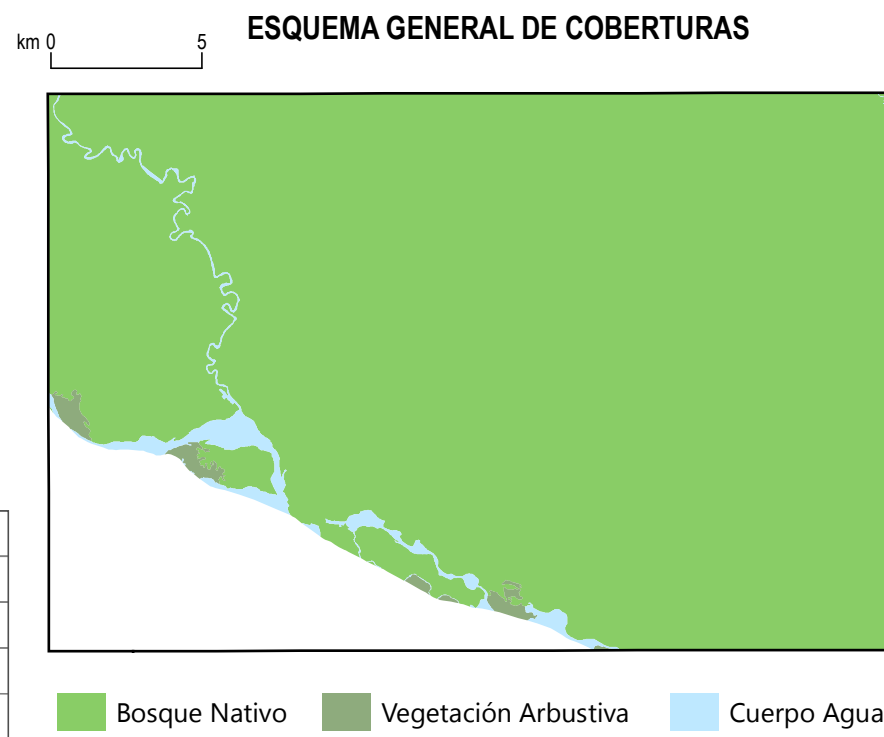
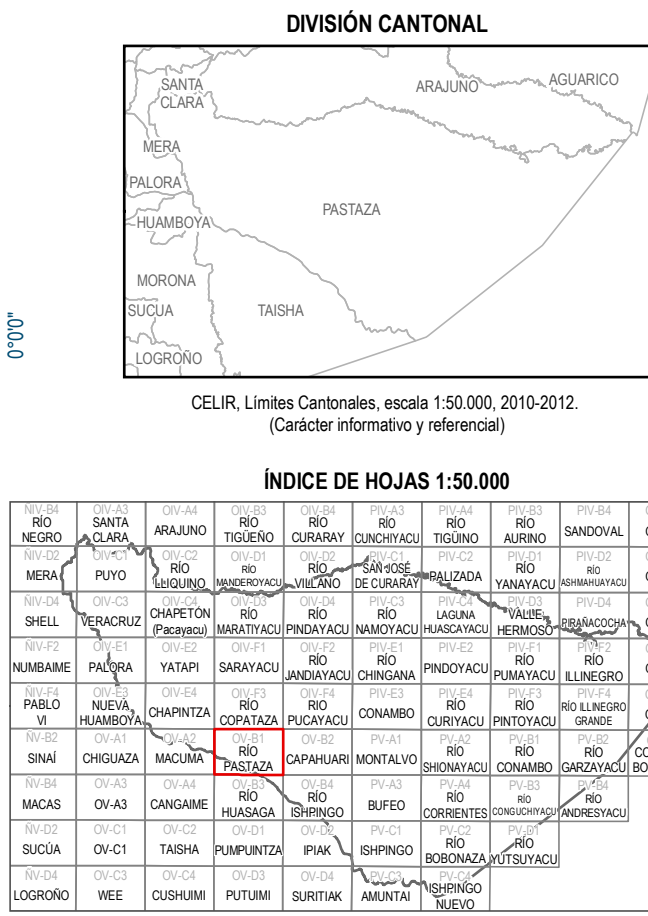
ÁREA POBLADA

Ap3 Poblado (núcleo urbano poblado)

INFRAESTRUCTURA ANTRÓPICA

Ia22 Pista de aterrizaje








Mapa de Ecuador y Colombia. Ecuador está dividido en provincias: Esmeraldas, Carchi, Imbabura, Sucumbios, Napo, Orellana, Pastaza, Morona Santiago, Azuay, Loja, Zamora Chinchipe, Bolívar, El Oro, Santa Elena, Guayas, Los Rios, Cotacachi, Tungurahua, Bolívar, Loja, Azuay, Loja, Zamora Chinchipe. Colombia está al norte. El Océano Pacífico está al oeste. Se muestran las coordenadas 80°0'0"W y 0°0'0"S. Hay una escala de 0 a 100 km.



ESCALA 1:50.000

0 1 2 3 4 5
km

Sistema Geográfico de Referencia para las Américas SIRGAS
Proyección UTM Zona 18 S
Equidistancia entre curvas de nivel 40 m

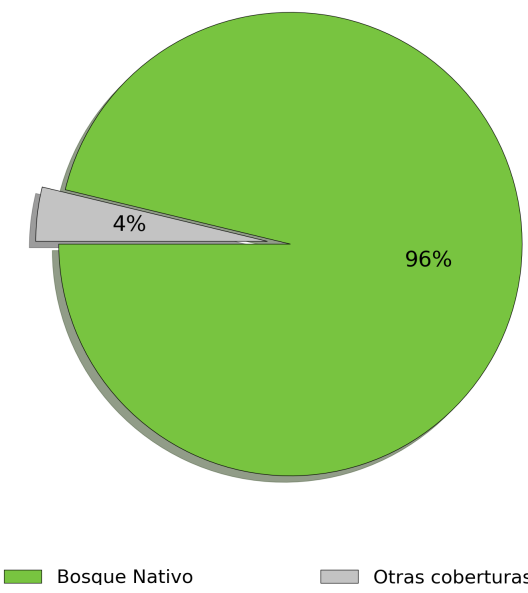
- ### SIMBOLOGÍA
- | | | | |
|---|-----------------------|---|---|
|  | Curva de nivel índice |  | Patrimonio de Áreas Naturales del Estado PANE |
|  | Vías principales |  | Área de intervención del Instituto Espacial Ecuatoriano |
|  | Red hidrográfica |  | Cuerpos de agua |
| Pallacauru | Cabecera parroquial |  | Cota |
| Salcedo | Cabecera cantonal | | |
| CUENCA | Capital de provincia | | |

INSUMO UTILIZADO

MAGAP-SIGTIERRAS
Ortofotografía 1:5.000, 2010-2012
Ortoimagen resolución menor de 5 m 2010-2013

IGM
Cartografía base 1:5.000 año 2012

Consorcio TRACASA-NIPSA:
Trabajo de campo años 2014-2015



 <p>Ministerio de Agricultura, Cacería, Acuicultura y Pesca SECRETARÍA</p>	<p align="center">UNIDAD EJECUTORA MAGAP-PRAT PROGRAMA SIGTERRAS</p>
<p>Proyecto: Levantamiento de Cartografía Temática a escala 1:25.000 Lote 1</p>	
<p>Realizado por: </p>	<p>Fiscalizado por: </p>
<p align="center">Mapa de Cobertura y Uso de la Tierra del cantón PASTAZA, hoja 40 de 58, OV-B1</p>	
<p>Escala de trabajo 1:25.000 Escala de impresión 1:50.000</p>	<p align="right">Fecha de elaboración: junio de 2015</p>