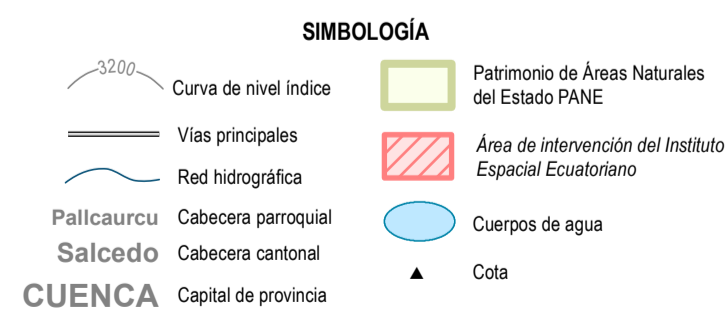
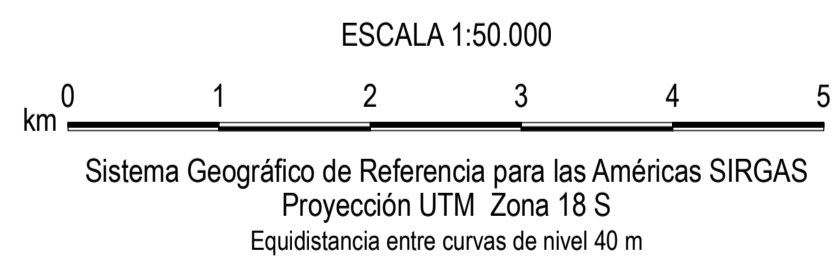
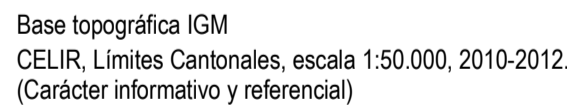


ECUADOR  
Escala 1:50.000

MAPA CANTONAL 53 de 58      Hoja    OV-D2



**INSUMO UTILIZADO**

MAGAP-SIGTIERRAS  
Ortofotografía 1:5.000, 2010-2012  
Ortoimagen resolución menor de 5 m 2010-2013

IGM  
Cartografía base 1:5.000 año 2012

Consortio TRACASA-NIPSA:  
Trabajo de campo años 2014-2015

