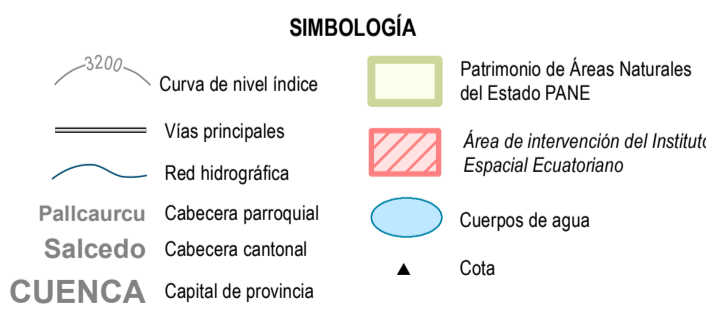
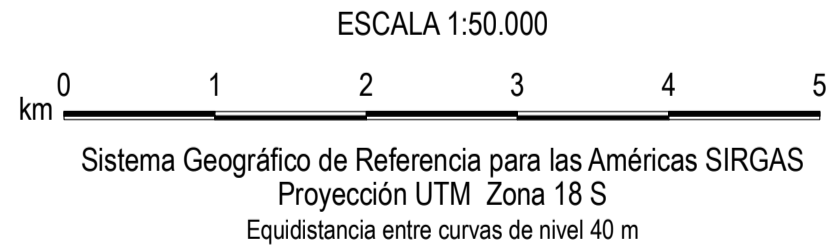
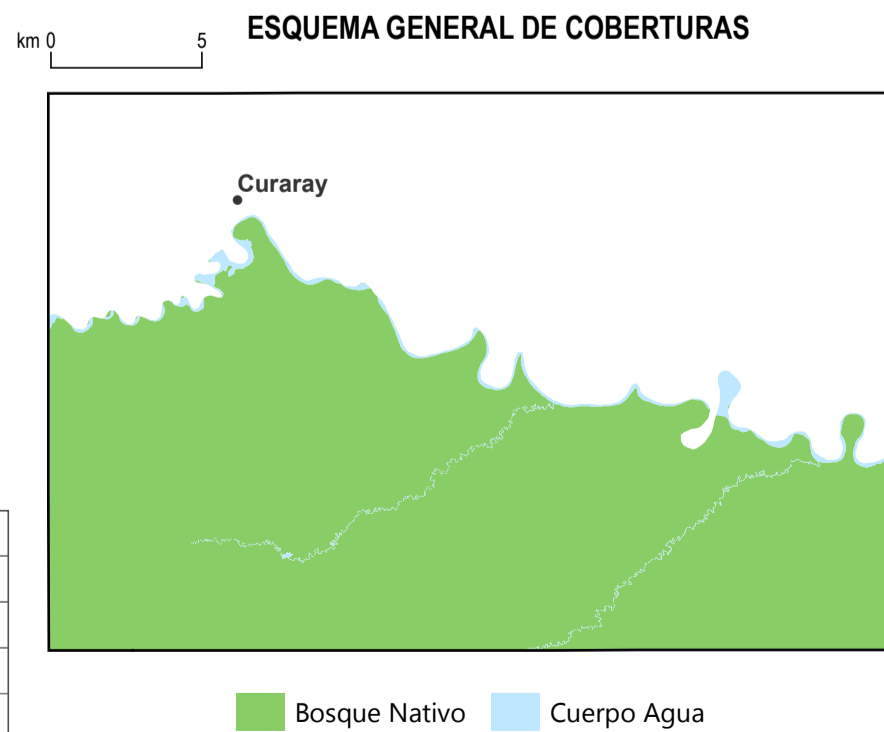


## MAPA DE COBERTURA Y USO DE LA TIERRA

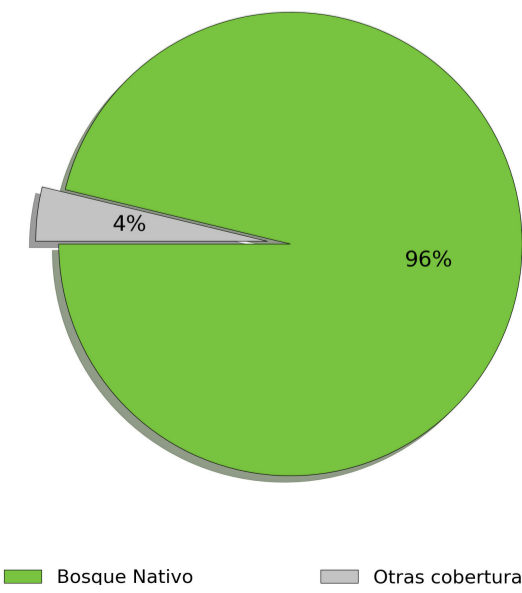
MAPA CANTONAL 7 de 58 Hoja PIV-C1

[illegible]

**INSUMO UTILIZADO**  
MAGAP-SIGTIERRAS  
Ortofotografía 1:5.000, 2010-2012  
Ortoimagen resolución menor de 5 m 2010-2013

IGM  
Cartografía base 1:5.000 año 2012

Consortio TRACASA-NIPSA:  
Trabajo de campo años 2014-2015



 <p>Ministerio de Agricultura, Ganadería, Acuicultura y Pesca SECRETARÍA</p>	<p align="center"><b>UNIDAD EJECUTORA MAGAP-PRAT PROGRAMA SIGTERRAS</b></p>	
<p><b>Proyecto: Levantamiento de Cartografía Temática a escala 1:25.000 Lote 1</b></p>		
<p><b>Realizado por:</b></p>		<p><b>Fiscalizado por:</b></p> 
<p align="center"><b>Mapa de Cobertura y Uso de la Tierra del cantón PASTAZA, hoja 7 de 58, PIV-C1</b></p>		
<p>Escala de trabajo 1:25.000</p>	<p>Escala de impresión 1:50.000</p>	<p>Fecha de elaboración: junio de 2015</p>