

## MAPA DE COBERTURA Y USO DE LA TIERRA

MAPA CANTONAL 8 de 58 Hoja PIV-C2



- BOSQUE NATIVO**

Bn1 Bosque húmedo      Bn4 Moretales

**VEGETACIÓN HERBÁCEA**

Vh3 Vegetación herbácea de humedad

**VEGETACIÓN ARBUSTIVA**

Vah Vegetación arbustiva húmeda

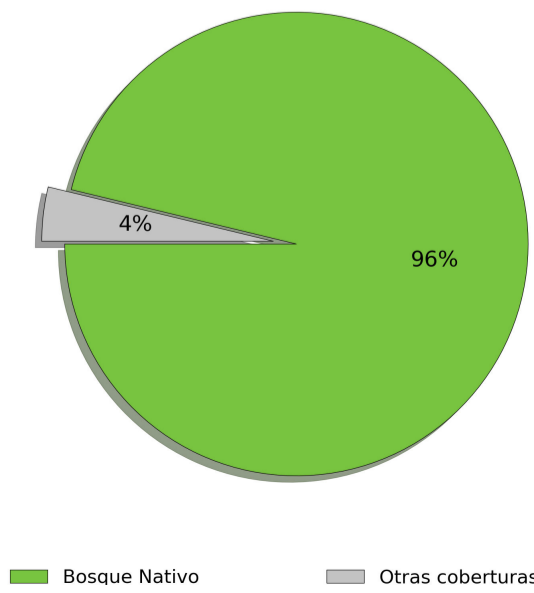
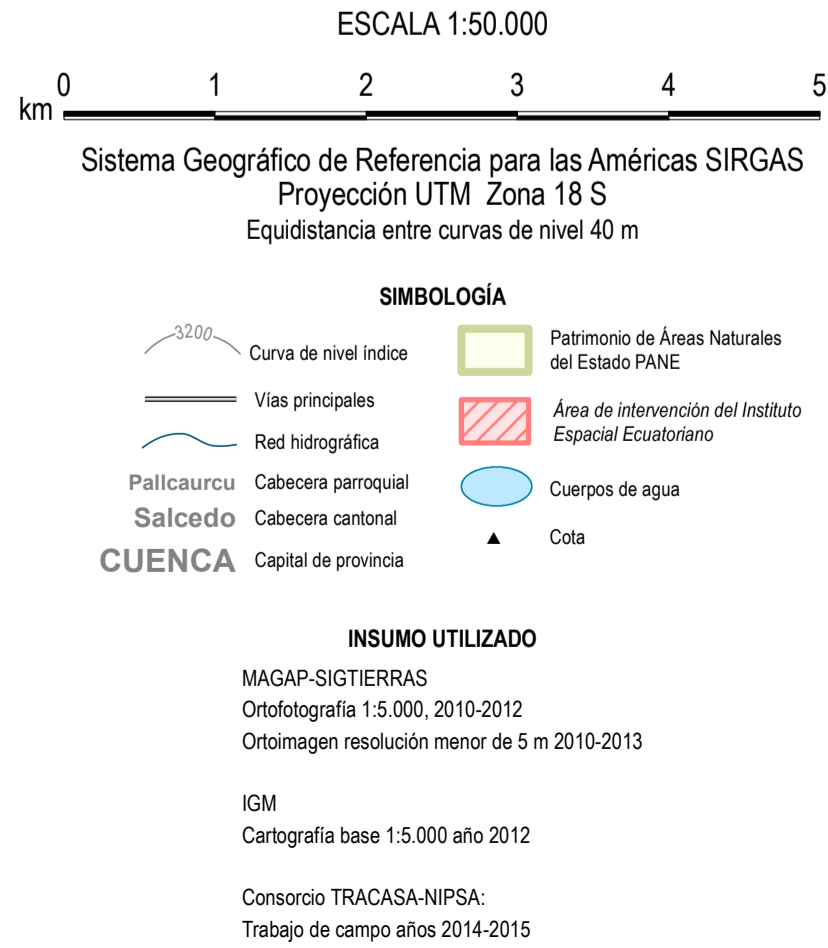
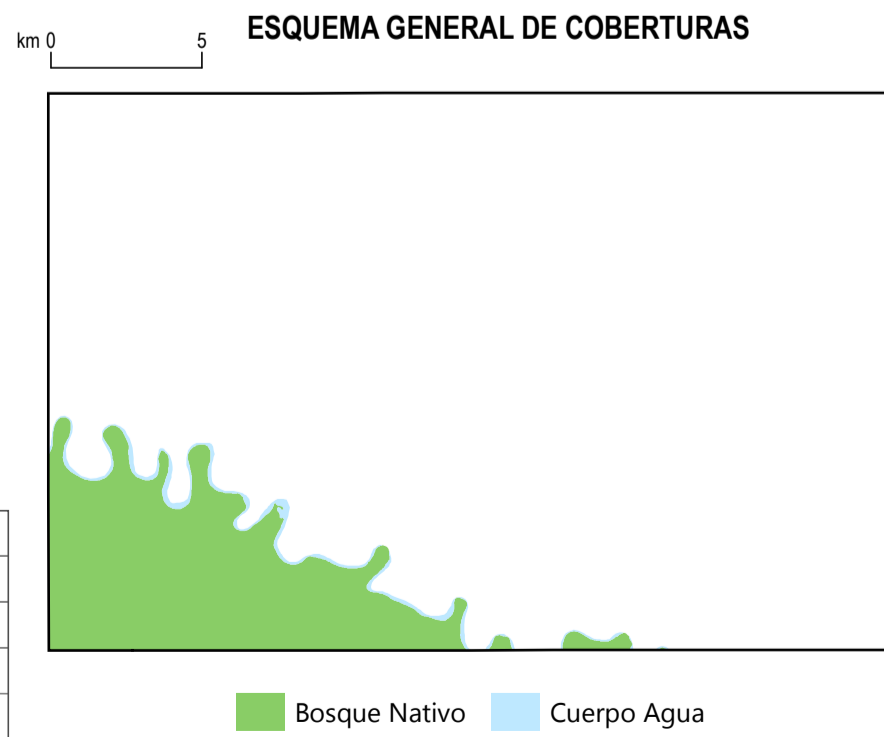
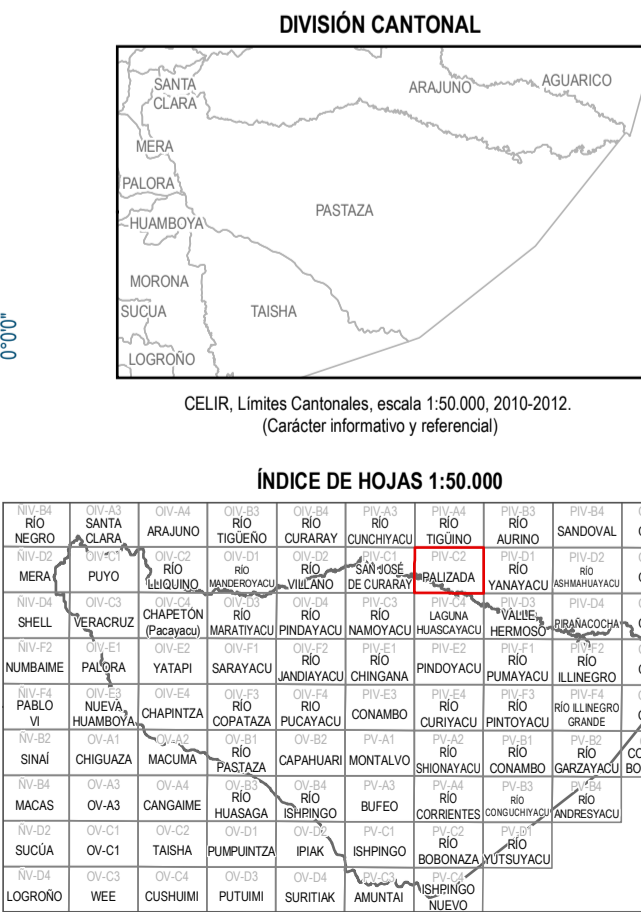
**ERIAL**

E2 Banco de arena

**CUERPO DE AGUA**

Ca2 Río      Ca3 Lago / Laguna

Mapa de Ecuador que muestra las provincias y la ubicación de la zona de estudio en la provincia de Pastaza. El mapa incluye las provincias de Esmeraldas, Carchi, Imbabura, Sucumbios, Orellana, Pastaza, Morona Santiago, Azuay, Loja, El Oro, y Manabí. La zona de estudio está marcada con un recuadro rojo en la provincia de Pastaza. El mapa también muestra la frontera con Colombia al norte y Perú al este, así como el Océano Pacífico al oeste. Se incluyen las coordenadas geográficas 80°0'0''W y 0°0'0''S.



 <p>Ministerio de Agricultura, Ganadería, Acuicultura y Pesca SISTERRAS</p>	UNIDAD EJECUTORA MAGAP-PRAT PROGRAMA SIGTIERRAS	
Proyecto: Levantamiento de Cartografía Temática a escala 1:25.000 Lote 1		
Realizado por:		Fiscalizado por:
		
Mapa de Cobertura y Uso de la Tierra del cantón PASTAZA, hoja 8 de 58, PIV-C2		
Escala de trabajo 1:25.000	Escala de impresión 1:50.000	Fecha de elaboración: junio de 2015