

MAPA DE COBERTURA Y USO DE LA TIERRA

MAPA CANTONAL 14 de 58 Hoja PIV-C3

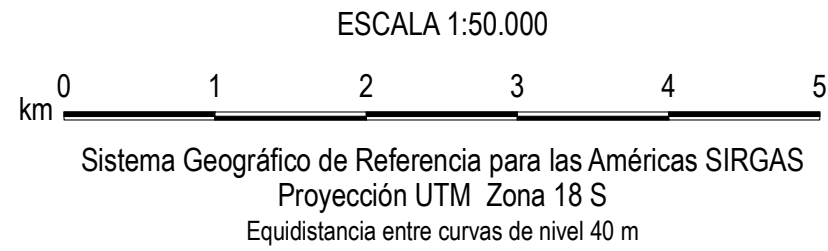
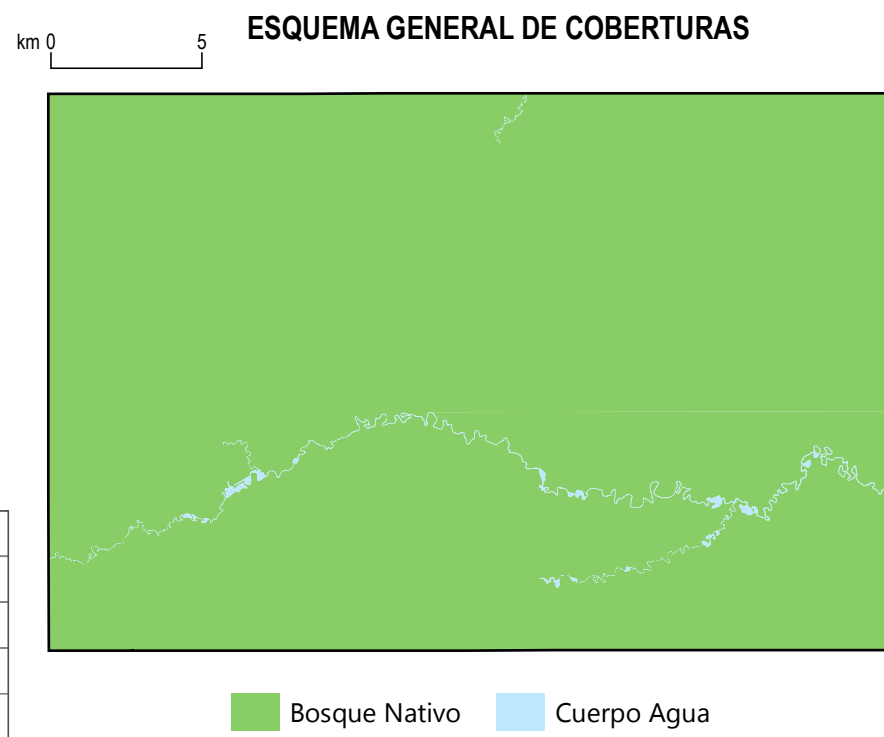


- | | | |
|---|----------------------------------|------------------------------------|
|  | MOSAICO DE CULTIVOS | |
| Mc3 | Cacao y caña de azúcar artesanal | Mc64 Yuca y plátano |
|  | BOSQUE NATIVO | |
| Bn1 | Bosque húmedo | Bn4 Moretal |
|  | VEGETACIÓN HERBÁCEA | |
| Vh1 | Vegetación herbácea húmeda | Vh3 Vegetación herbácea de humedal |
|  | VEGETACIÓN ARBUSTIVA | |
| Vah | Vegetación arbustiva húmeda | |
|  | CUERPO DE AGUA | |
| Ca1 | Humedal | Ca2 Río |
|  | ÁREA POBLADA | |
| Ap3 | Poblado (núcleo urbano poblado) | |
|  | INFRAESTRUCTURA ANTRÓPICA | |
| Ia22 | Pista de aterrizaje | |













ÍNDICE DE HOJAS 1:50.000													
RO	SARCA	RAJAKO	RO	TIGERLO	RO	COMANDU	RO	TIGERLO	RO	ALRENO	SANDVAL	OV-13	OV-16
NEIRO			RO	CUSARY	RO	COMANDU	RO	TIGERLO	RO	ALRENO	SANDVAL	OV-13	OV-16
MARLA	PAYTO		RO			RO	COMANDU	RO	TIGERLO	RO	ALRENO	SANDVAL	OV-13
SHELL	TECHURU	CHARSTER	RO	UNIKATU	PREVATU	RO	MAJAKA	MAJAKA	HERAGU	MAJAKA	MAJAKA	OV-21	POA
			RO	UNIKATU	PREVATU	RO	MAJAKA	MAJAKA	HERAGU	MAJAKA	MAJAKA	OV-21	POA
PARBLE	YATAY	SARAKU	RO			RO	PREVATU	RO	PREVATU			OV-11	OV-12
NARLE	NAVEA	CHAMPA	RO			RO	PREVATU	RO	PREVATU			OV-11	OV-12
			RO			RO	PREVATU	RO	PREVATU			OV-11	OV-12
PARBLE	NAVEA	CHAMPA	RO			RO	PREVATU	RO	PREVATU			OV-11	OV-12
			RO			RO	PREVATU	RO	PREVATU			OV-11	OV-12
SINI	CHUZAKA	MAJAKA	RO	COMANDU	RO	CUSARY	RO	PREVATU	RO	MAJAKA	MAJAKA	OV-21	POA
			RO	COMANDU	RO	CUSARY	RO	PREVATU	RO	MAJAKA	MAJAKA	OV-21	POA
MACAS	OV-13	CANDAME	RO	MAJAKA	MAJAKA	HERAGU	MAJAKA	MAJAKA	HERAGU	MAJAKA	MAJAKA	OV-21	POA
			RO	MAJAKA	MAJAKA	HERAGU	MAJAKA	MAJAKA	HERAGU	MAJAKA	MAJAKA	OV-21	POA
SUGCA	OV-11	TASHU	PUMPUTA	PIPA	SHIPRO								
			PUMPUTA	PIPA	SHIPRO								
LOORNO	NEE	CUSARY	PUMPUTA	PIPA	SHIPRO								
			PUMPUTA	PIPA	SHIPRO								

Las hojas disponibles a nivel cantonal no incluyen aquellas cubiertas completamente por PANE.



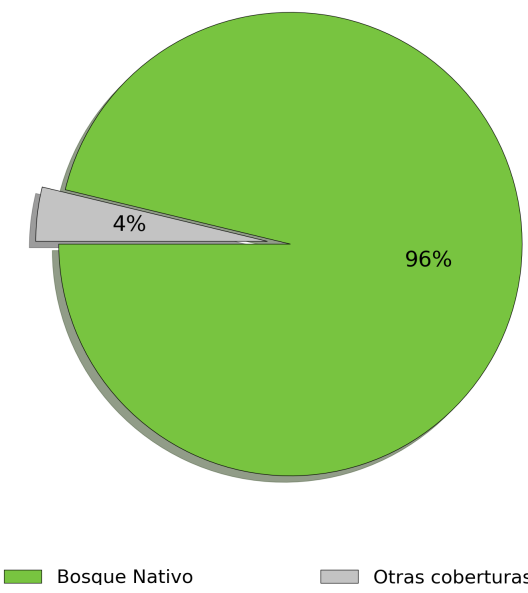
SIMBOLOGÍA

 Curva de nivel índice  Vías principales  Red hidrográfica  Pailcaurcu  Salcedo  Cuenca	 Patrimonio de Áreas Naturales del Estado PANE  Área de intervención del Instituto Especial Ecuatoriano  Cuerpos de agua  Cota
--	---

INSUMO UTILIZADO
MAGAP-SIGTIERRAS
Ortofotografía 1:5.000, 2010-2012
Ortoimagen resolución menor de 5 m 2010-2013

IGM
Cartografía base 1:5.000 año 2012

Consorcio TRACASA-NIPSA:
Trabajo de campo años 2014-2015



 Bosque Nativo Otras coberturas

 <p>Ministerio de Agricultura, Ganadería, Acuicultura y Pesca SISTERRAS</p>	<p align="center">UNIDAD EJECUTORA MAGAP-PRAT PROGRAMA SIGTIERRAS</p>
<p align="center">Proyecto: Levantamiento de Cartografía Temática a escala 1:25.000 Lote 1</p>	
<p>Realizado por:</p>	<p>Fiscalizado por:</p>
<p align="center">  </p>	<p align="center">  </p>
<p align="center">Mapa de Cobertura y Uso de la Tierra del cantón PASTAZA, hoja 14 de 58, PIV-C3</p>	
<p>Escala de trabajo 1:25.000</p>	<p>Escala de impresión 1:50.000</p>
<p align="right">Fecha de elaboración: junio de 2015</p>	