

MAPA DE COBERTURA Y USO DE LA TIERRA

MAPA CANTONAL 16 de 58 Hoja PIV-D3



- ```

graph TD
 A[MOSAICO DE CULTIVOS] --> B[Mc64 Yuca y plátano]
 A --> C[BOSQUE NATIVO]
 A --> D[VEGETACIÓN HERBÁCEA]
 A --> E[VEGETACIÓN ARBUSTIVA]
 A --> F[CUERPO DE AGUA]
 A --> G[ÁREA POBLADA]
 A --> H[INFRAESTRUCTURA ANTRÓPICA]
 C --> I[Bn1 Bosque húmedo]
 C --> J[Bn4 Moretal]
 D --> K[Vh1 Vegetación herbácea húmeda]
 D --> L[Vh3 Vegetación herbácea de humedal]
 E --> M[Vah Vegetación arbustiva húmeda]
 F --> N[Ca1 Humedal]
 F --> O[Ca2 Río]
 G --> P[Ap3 Poblado (núcleo urbano poblado)]
 H --> Q[Ia22 Pista de aterrizaje]

```

**MOSAICO DE CULTIVOS**

Mc64 Yuca y plátano

**BOSQUE NATIVO**

Bn1 Bosque húmedo      Bn4 Moretal

**VEGETACIÓN HERBÁCEA**

Vh1 Vegetación herbácea húmeda      Vh3 Vegetación herbácea de humedal

**VEGETACIÓN ARBUSTIVA**

Vah Vegetación arbustiva húmeda

**CUERPO DE AGUA**

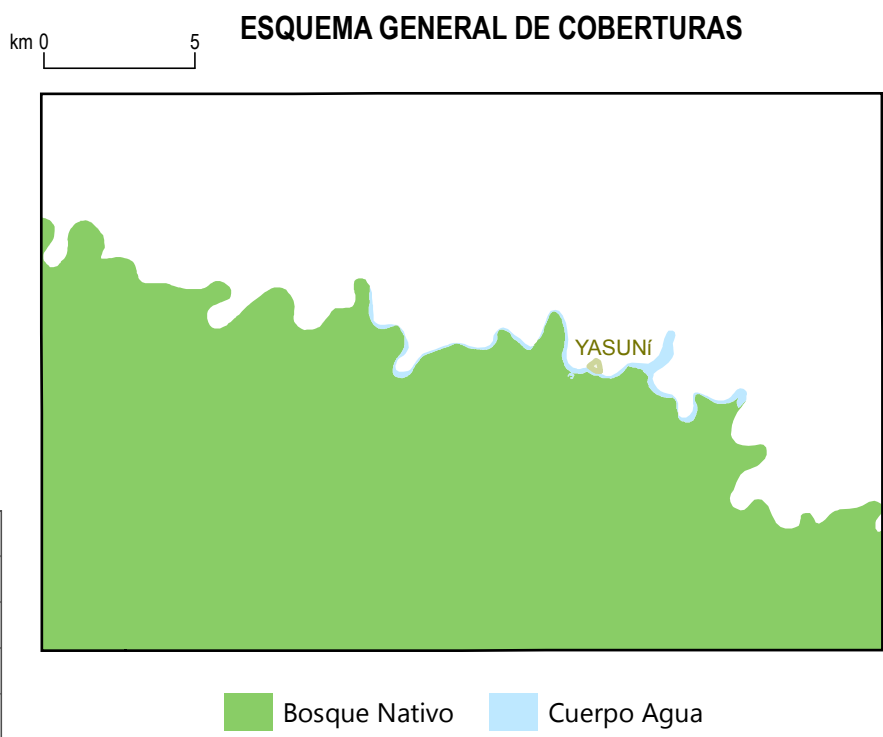
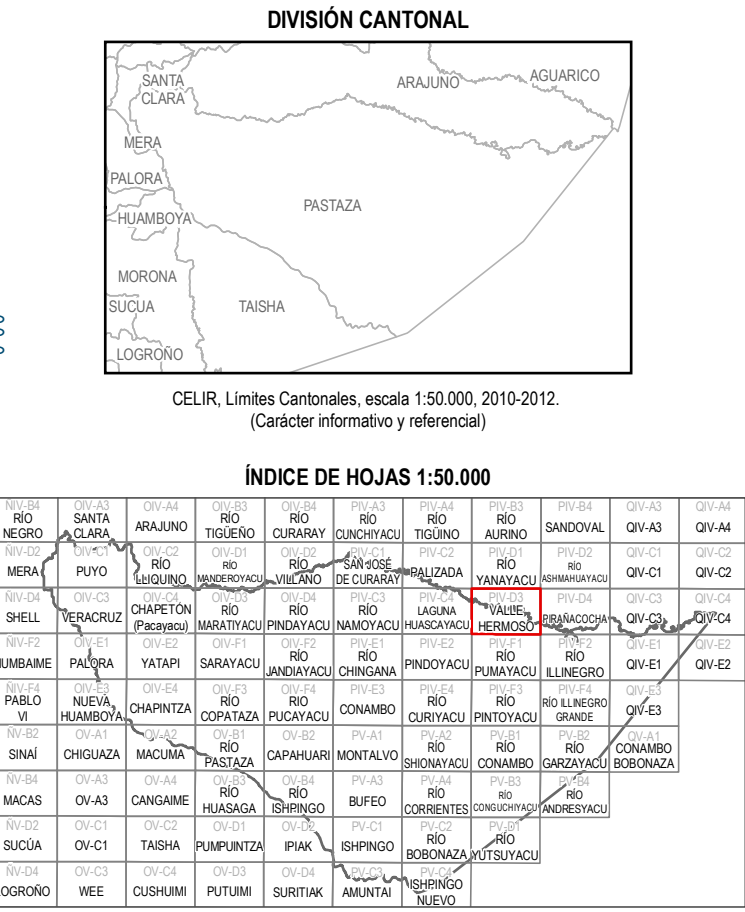
Ca1 Humedal      Ca2 Río

**ÁREA POBLADA**

Ap3 Poblado (núcleo urbano poblado)

**INFRAESTRUCTURA ANTRÓPICA**











Ia22 Pista de aterrizaje



ESCALA 1:50.000

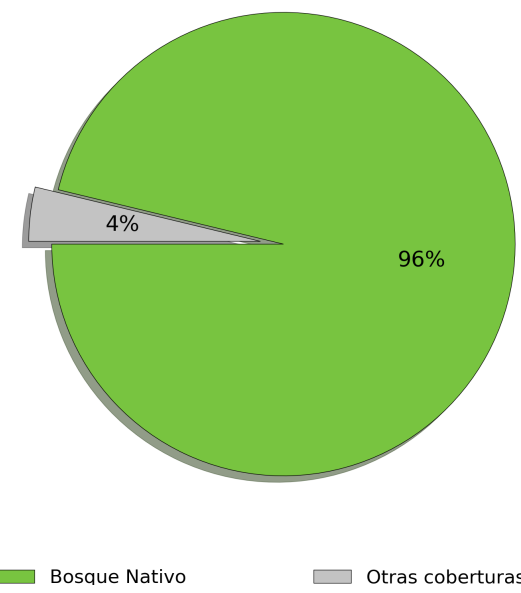
0 1 2 3 4 5  
km

Sistema Geográfico de Referencia para las Américas SIRGAS  
Proyección UTM Zona 18 S  
Equidistancia entre curvas de nivel 40 m

- ### SIMBOLOGÍA
- |                                                                                                                                                                                                                                                                                                                                                                                                                                                                                                                                                                                                                                      |                                                                                                                                                                                                                                                                                                                                                                                                                                                                                             |
|--------------------------------------------------------------------------------------------------------------------------------------------------------------------------------------------------------------------------------------------------------------------------------------------------------------------------------------------------------------------------------------------------------------------------------------------------------------------------------------------------------------------------------------------------------------------------------------------------------------------------------------|---------------------------------------------------------------------------------------------------------------------------------------------------------------------------------------------------------------------------------------------------------------------------------------------------------------------------------------------------------------------------------------------------------------------------------------------------------------------------------------------|
|  Curva de nivel índice<br> Vías principales<br> Red hidrográfica<br> Pailcaurcu<br> Salcedo<br> Cuenca |  Patrimonio de Áreas Naturales del Estado PANE<br> Área de intervención del Instituto Especial Ecuatoriano<br> Cuerpos de agua<br> Cota |
|--------------------------------------------------------------------------------------------------------------------------------------------------------------------------------------------------------------------------------------------------------------------------------------------------------------------------------------------------------------------------------------------------------------------------------------------------------------------------------------------------------------------------------------------------------------------------------------------------------------------------------------|---------------------------------------------------------------------------------------------------------------------------------------------------------------------------------------------------------------------------------------------------------------------------------------------------------------------------------------------------------------------------------------------------------------------------------------------------------------------------------------------|

**INSUMO UTILIZADO**  
MAGAP-SIGTIERRAS  
Ortofotografía 1:5.000, 2010-2012  
Ortoimagen resolución menor de 5 m 2010-2013

IGM  
Cartografía base 1:5.000 año 2012  
Consortio TRACASA-NIPSA:  
Trabajo de campo años 2014-2015



|                                                                                                                                                                      |                                                                                       |                                            |
|----------------------------------------------------------------------------------------------------------------------------------------------------------------------|---------------------------------------------------------------------------------------|--------------------------------------------|
|  <p>Ministerio de Agricultura, Ganadería, Acuicultura y Pesca<br/>SISTERRAS</p> | <p align="center"><b>UNIDAD EJECUTORA MAGAP-PRAT PROGRAMA SIGTIERRAS</b></p>          |                                            |
| <p align="center"><b>Proyecto: Levantamiento de Cartografía Temática a escala 1:25.000 Lote 1</b></p>                                                                |                                                                                       |                                            |
| <p><b>Realizado por:</b></p>                                                                                                                                         |  | <p><b>Fiscalizado por:</b></p>             |
| <p align="center"><b>Mapa de Cobertura y Uso de la Tierra del cantón PASTAZA, hoja 16 de 58, PIV-D3</b></p>                                                          |                                                                                       |                                            |
| <p>Escala de trabajo 1:25.000</p>                                                                                                                                    | <p>Escala de impresión 1:50.000</p>                                                   | <p>Fecha de elaboración: junio de 2015</p> |