

MAPA DE COBERTURA Y USO DE LA TIERRA

MAPA CANTONAL 17 de 58 Hoja PIV-D4



- ```

graph TD
 BN[BOSQUE NATIVO] --> Bn1[Bn1 Bosque húmedo]
 BN --> Bn4[Bn4 Moretalia]
 Bn1 --> Vh3[VEGETACIÓN HERBÁCEA]
 Bn1 --> Vah[VEGETACIÓN ARBUSTIVA]
 Vh3 --> Ca1_1[Ca1 Humedal]
 Vh3 --> Ca2_1[Ca2 Río]
 Vah --> Ca1_2[Ca1 Humedal]
 Vah --> Ca2_2[Ca2 Río]
 Ca1_1 --> Ia22_1[Ia22 Pista de aterrizaje]
 Ca1_2 --> Ia22_2[Ia22 Pista de aterrizaje]
 Ca2_1 --> Ia22_3[Ia22 Pista de aterrizaje]
 Ca2_2 --> Ia22_4[Ia22 Pista de aterrizaje]

```

**BOSQUE NATIVO**

Bn1 Bosque húmedo

Bn4 Moretalia

**VEGETACIÓN HERBÁCEA**

Vh3 Vegetación herbácea de humedal

**VEGETACIÓN ARBUSTIVA**

Vah Vegetación arbustiva húmeda

**CUERPO DE AGUA**

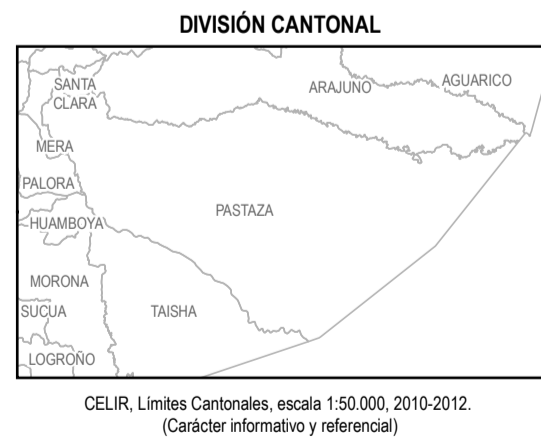
Ca1 Humedal

Ca2 Río

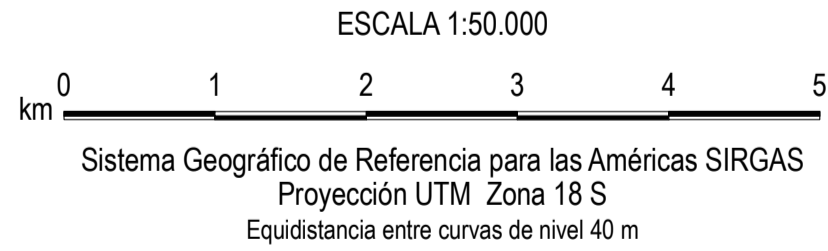

**INFRAESTRUCTURA ANTRÓPICA**

Ia22 Pista de aterrizaje











Mapa de la zona de estudio en Ecuador, mostrando departamentos y ciudades. El departamento de Pastaza está resaltado en rojo. Se incluyen coordenadas geográficas (80°0'0"W, 0°0'0"S) y una escala de 100 km.

[illegible]

Las hojas disponibles a nivel cantonal no incluyen aquellas cubiertas completamente por PANE.



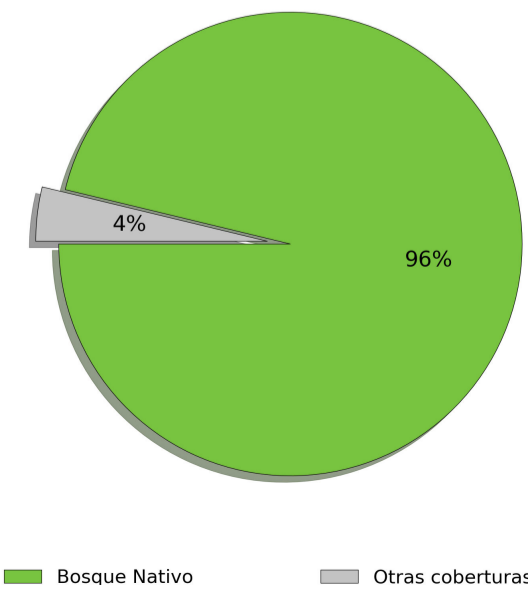
### SIMBOLOGÍA

|                                                                                       |                       |                                                                                       |                                                         |
|---------------------------------------------------------------------------------------|-----------------------|---------------------------------------------------------------------------------------|---------------------------------------------------------|
|  | Curva de nivel índice |  | Patrimonio de Áreas Naturales del Estado PANE           |
|  | Vías principales      |  | Área de intervención del Instituto Espacial Ecuatoriano |
|  | Red hidrográfica      |  | Cuerpos de agua                                         |
|  | Cabecera parroquial   |  | Cota                                                    |
|  | Cabecera cantonal     |                                                                                       |                                                         |
|  | Capital de provincia  |                                                                                       |                                                         |

**INSUMO UTILIZADO**  
MAGAP-SIGTIERRAS  
Ortofotografía 1:5.000, 2010-2012  
Ortoimagen resolución menor de 5 m 2010-2013

IGM  
Cartografía base 1:5.000 año 2012

Consortio TRACASA-NIPSA:  
Trabajo de campo años 2014-2015



 Bosque Nativo  Otras coberturas

|                                                                                                                                                                      |                                                                                       |                                            |
|----------------------------------------------------------------------------------------------------------------------------------------------------------------------|---------------------------------------------------------------------------------------|--------------------------------------------|
|  <p>Ministerio de Agricultura, Ganadería, Acuicultura y Pesca<br/>SISTERRAS</p> | <p align="center"><b>UNIDAD EJECUTORA MAGAP-PRAT PROGRAMA SIGTIERRAS</b></p>          |                                            |
| <p align="center"><b>Proyecto: Levantamiento de Cartografía Temática a escala 1:25.000 Lote 1</b></p>                                                                |                                                                                       |                                            |
| <p><b>Realizado por:</b></p>                                                                                                                                         |  | <p><b>Fiscalizado por:</b></p>             |
| <p align="center"><b>Mapa de Cobertura y Uso de la Tierra del cantón PASTAZA, hoja 17 de 58, PIV-D4</b></p>                                                          |                                                                                       |                                            |
| <p>Escala de trabajo 1:25.000</p>                                                                                                                                    | <p>Escala de impresión 1:50.000</p>                                                   | <p>Fecha de elaboración: junio de 2015</p> |