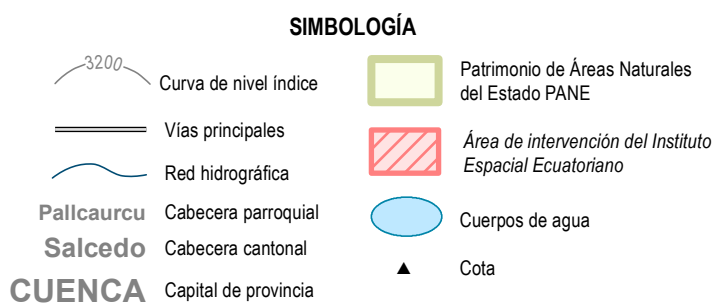
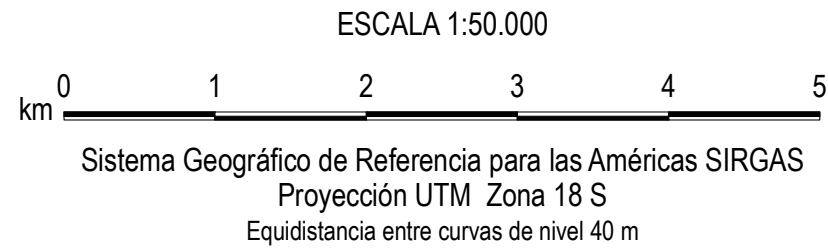
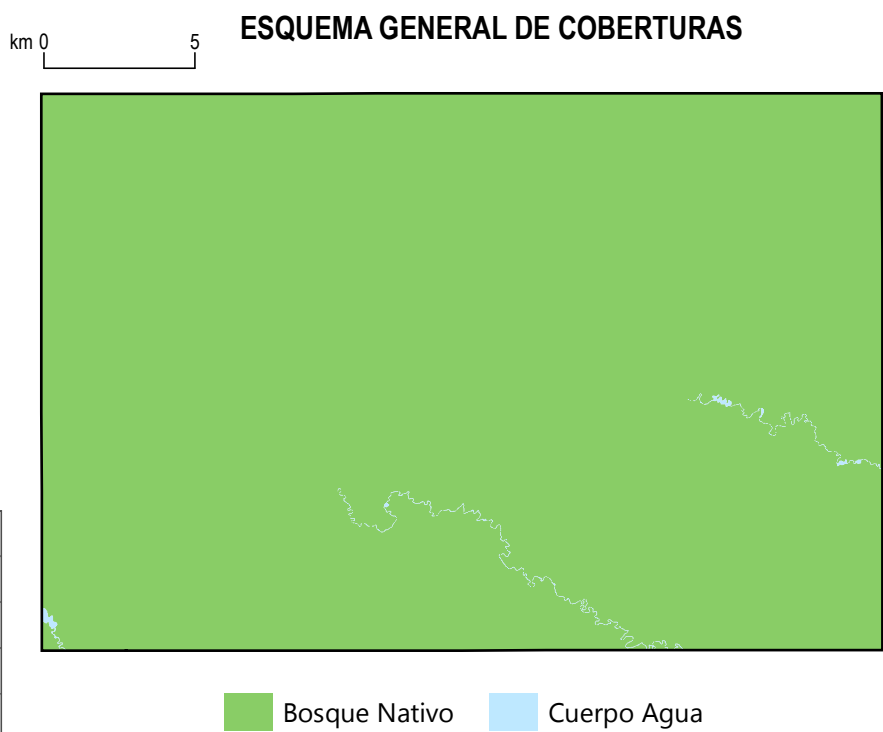
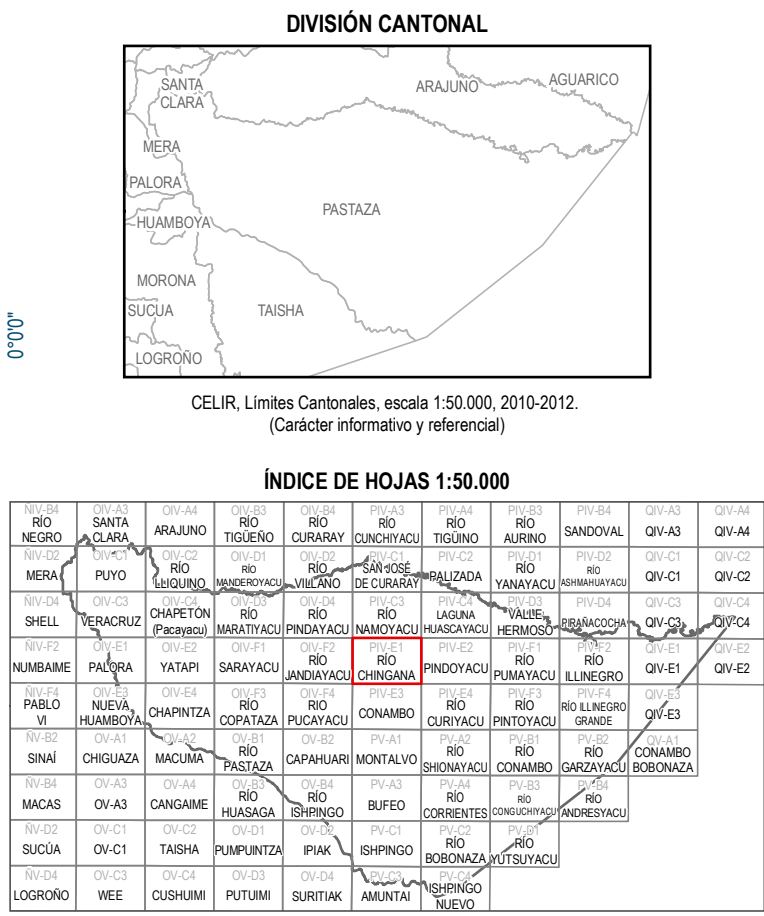
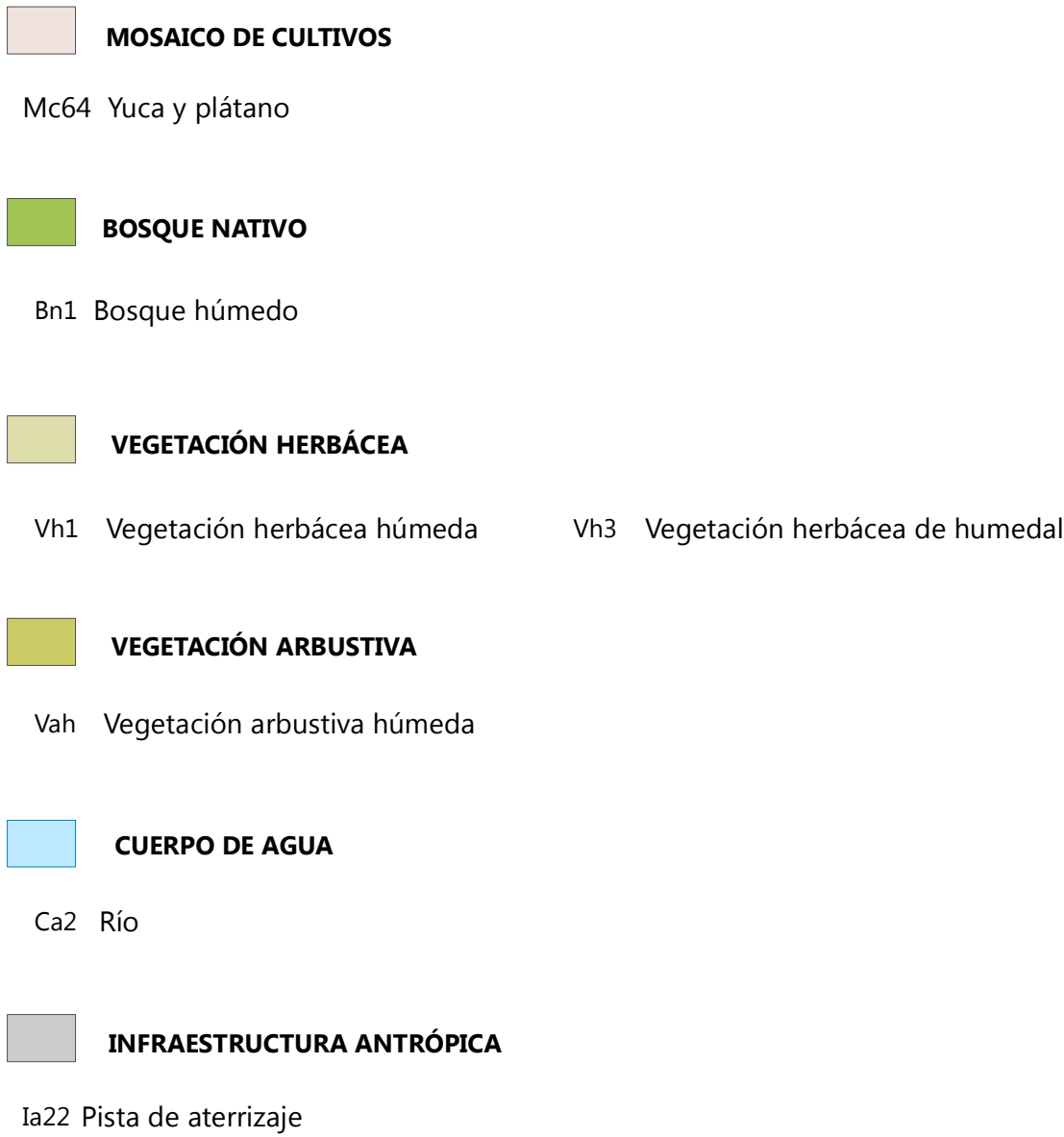


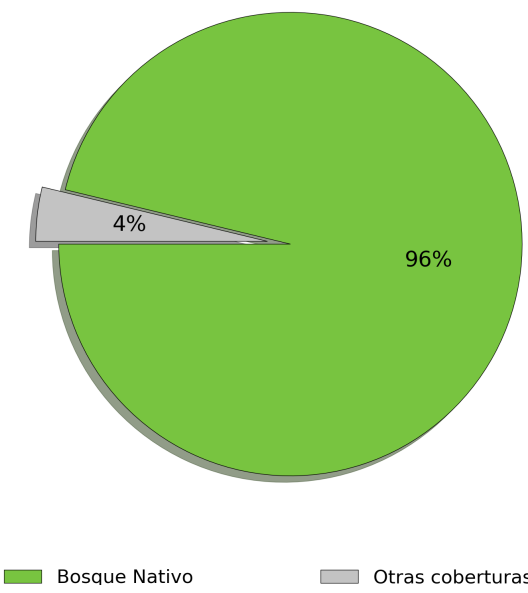
MAPA DE COBERTURA Y USO DE LA TIERRA

MAPA CANTONAL 24 de 58 Hoja PIV-E1



INSUMO UTILIZADO
MAGAP-SIGTIERRAS
Ortofotografía 1:5.000, 2010-2012
Ortoimagen resolución menor de 5 m 2010-2013

IGM
Cartografía base 1:5.000 año 2012
Consorcio TRACASA-NIPSA:
Trabajo de campo años 2014-2015



 <p>Ministerio de Agricultura, Ganadería, Acuicultura y Pesca SECRETARÍA</p>	UNIDAD EJECUTORA MAGAP-PRAT PROGRAMA SIGTERRAS	
Proyecto: Levantamiento de Cartografía Temática a escala 1:25.000 Lote 1		
Realizado por:		Fiscalizado por:
		
Mapa de Cobertura y Uso de la Tierra del cantón PASTAZA, hoja 24 de 58, PIV-E1		
Escala de trabajo 1:25.000	Escala de impresión 1:50.000	Fecha de elaboración: junio de 2015