













## MAPA DE COBERTURA Y USO DE LA TIERRA

MAPA CANTONAL 25 de 58 Hoja PIV-E2



**SIMBOLOGÍA**

	Curva de nivel índice		Patrimonio de Áreas Naturales del Estado PANE
	Vías principales		Área de intervención del Instituto Especial Ecuatoriano
	Red hidrográfica		Cuerpos de agua
	Patilcaurcu		Cota
	Salcedo		
	Cabecera parroquial		
	Cabecera cantonal		
	Capital de provincia		

Cobertura	Porcentaje
Bosque Nativo	96%
Otras coberturas	4%

[illegible]

Las hojas disponibles a nivel cantonal no incluyen aquellas cubiertas completamente por PANE.

 <p>Ministerio de Agricultura, Ganadería, Acuicultura y Pesca SISTERRAS</p>	<p align="center"><b>UNIDAD EJECUTORA MAGAP-PRAT PROGRAMA SIGTERRAS</b></p>	
<p align="center"><b>Proyecto: Levantamiento de Cartografía Temática a escala 1:25.000 Lote 1</b></p>		
<p><b>Realizado por:</b></p>		<p><b>Fiscalizado por:</b></p>
<p align="center"><b>Mapa de Cobertura y Uso de la Tierra del cantón PASTAZA, hoja 25 de 58, PIV-E2</b></p>		
<p>Escala de trabajo 1:25.000</p>	<p>Escala de impresión 1:50.000</p>	<p>Fecha de elaboración: junio de 2015</p>