






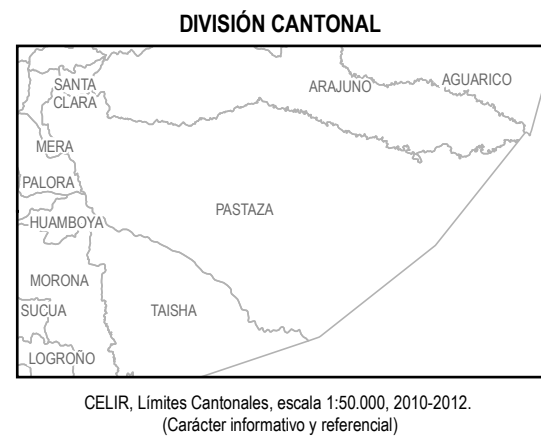


MAPA DE COBERTURA Y USO DE LA TIERRA

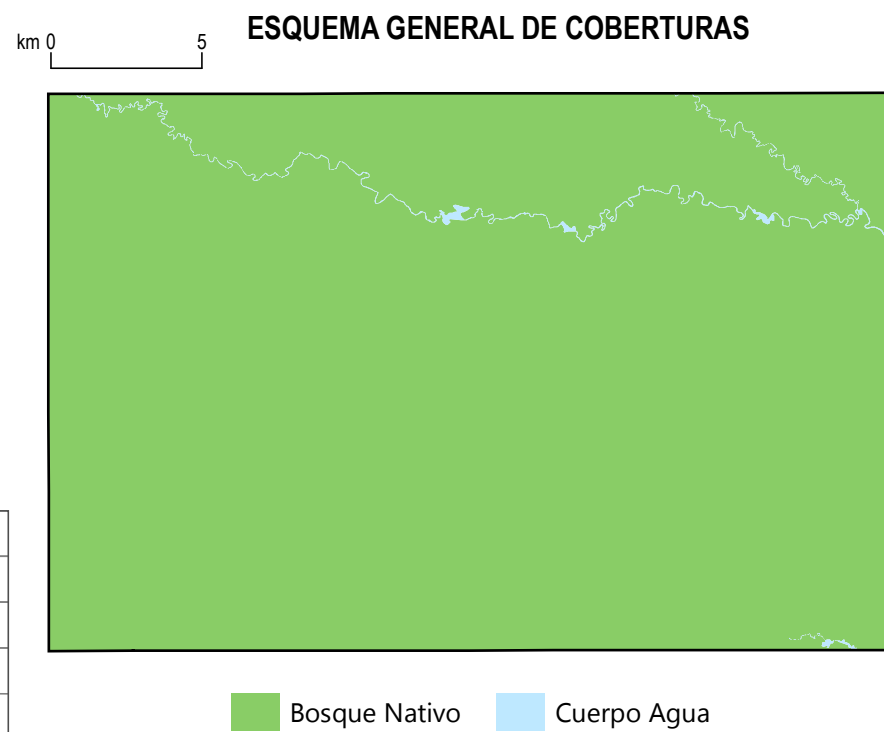
MAPA CANTONAL 34 de 58 Hoja PIV-E3



- | | |
|---|----------------------------------|
|  | MOSAICO DE CULTIVOS |
| Mc64 | Yuca y plátano |
|  | BOSQUE NATIVO |
| Bn1 | Bosque húmedo |
|  | VEGETACIÓN HERBÁCEA |
| Vh1 | Vegetación herbácea húmeda |
|  | VEGETACIÓN ARBUSTIVA |
| Vah | Vegetación arbustiva húmeda |
|  | CUERPO DE AGUA |
| Ca2 | Río |
|  | ÁREA POBLADA |
| Ap3 | Poblado (núcleo urbano poblado) |
|  | INFRAESTRUCTURA ANTRÓPICA |
| Ia22 | Pista de aterrizaje |

[illegible][illegible]

Las hojas disponibles a nivel cantonal no incluyen aquellas cubiertas completamente por PANE.










ESCALA 1:50.000

0 1 2 3 4 5
km

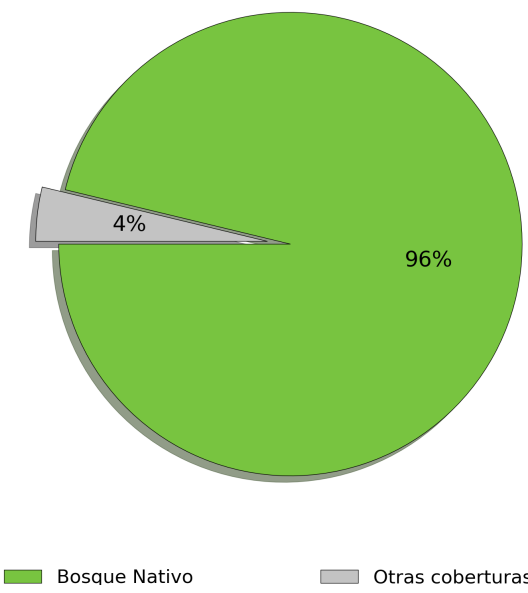
Sistema Geográfico de Referencia para las Américas SIRGAS
Proyección UTM Zona 18 S
Equidistancia entre curvas de nivel 40 m

SIMBOLOGÍA

	Curva de nivel índice		Patrimonio de Áreas Naturales del Estado PANE
	Vías principales		Área de intervención del Instituto Espacial Ecuatoriano
	Red hidrográfica		Cuerpos de agua
Palicaurcu	Cabecera parroquial		Cota
Salcedo	Cabecera cantonal		
CUENCA	Capital de provincia		

INSUMO UTILIZADO
MAGAP-SIGTIERRAS
Ortofotografía 1:5.000, 2010-2012
Ortoimagen resolución menor de 5 m 2010-2013

IGM
Cartografía base 1:5.000 año 2012
Consortio TRACASA-NIPSA:
Trabajo de campo años 2014-2015



 <p>Ministerio de Agricultura, Ganadería, Acuicultura y Pesca SECRETARÍA</p>	<p align="center">UNIDAD EJECUTORA MAGAP-PRAT PROGRAMA SIGTERRAS</p>
<p align="center">Proyecto: Levantamiento de Cartografía Temática a escala 1:25.000 Lote 1</p>	
<p>Realizado por: </p>	<p>Fiscalizado por: </p>
<p align="center">Mapa de Cobertura y Uso de la Tierra del cantón PASTAZA, hoja 34 de 58, PIV-E3</p>	
<p>Escala de trabajo 1:25.000</p>	<p align="center">Escala de impresión 1:50.000</p> <p align="right">Fecha de elaboración: junio de 2015</p>