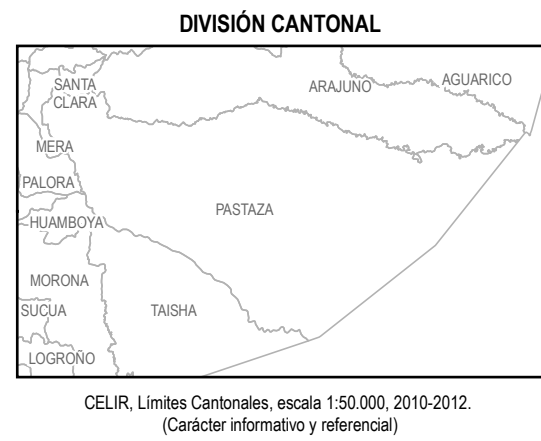
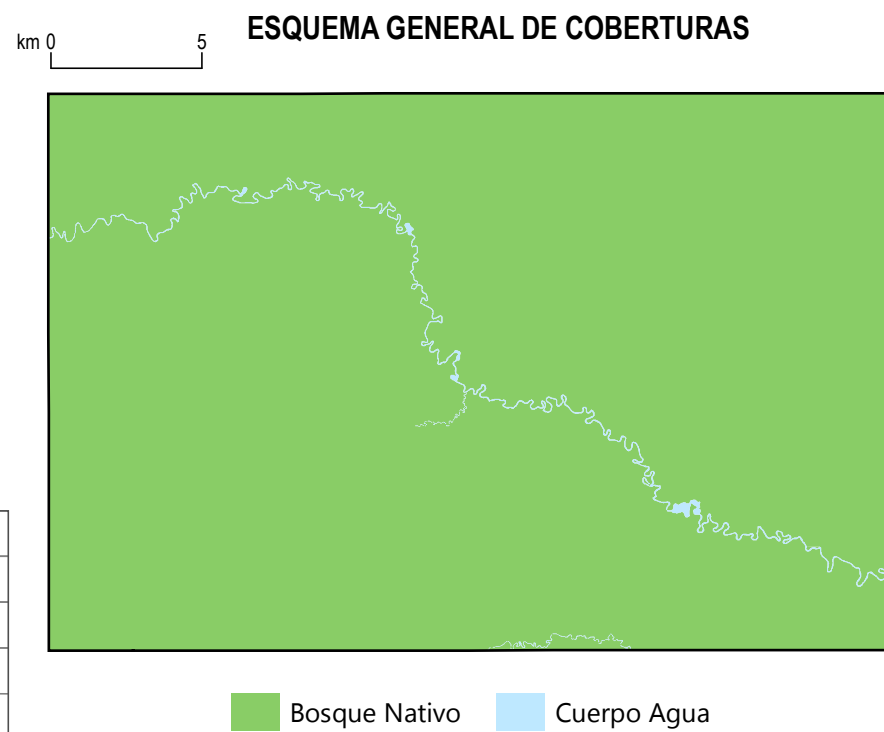


## MAPA DE COBERTURA Y USO DE LA TIERRA

MAPA CANTONAL 35 de 58 Hoja PIV-E4

[illegible]

Las hojas disponibles a nivel cantonal no incluyen aquellas cubiertas completamente por PANE.



ESCALA 1:50.000

0 1 2 3 4 5  
km

Sistema Geográfico de Referencia para las Américas SIRGAS  
Proyección UTM Zona 18 S  
Equidistancia entre curvas de nivel 40 m

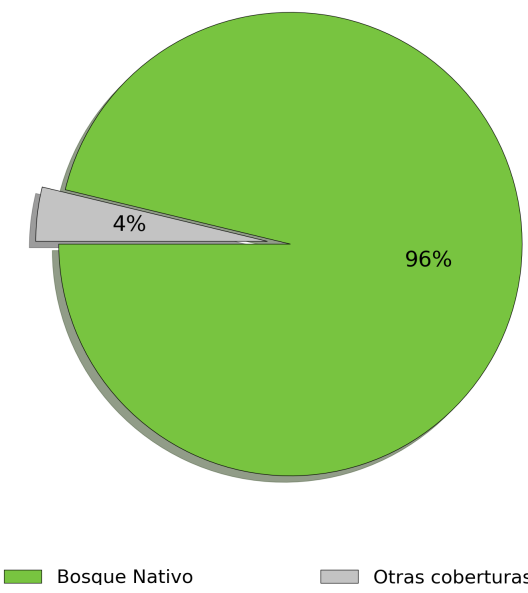
### SIMBOLOGÍA

	Curva de nivel índice		Patrimonio de Áreas Naturales del Estado PANE
	Vías principales		Área de intervención del Instituto Espacial Ecuatoriano
	Red hidrográfica		Cuerpos de agua
Pallacauru	Cabecera parroquial		Cota
Salcedo	Cabecera cantonal		
<b>CUENCA</b>	Capital de provincia		

**INSUMO UTILIZADO**  
MAGAP-SIGTIERRAS  
Ortofotografía 1:5.000, 2010-2012  
Ortoimagen resolución menor de 5 m 2010-2013

IGM  
Cartografía base 1:5.000 año 2012

Consorcio TRACASA-NIPSA:  
Trabajo de campo años 2014-2015



 Bosque Nativo  Otras coberturas

 <p>Ministerio de Agricultura, Ganadería, Acuicultura y Pesca SECRETARÍA</p>	<p align="center"><b>UNIDAD EJECUTORA MAGAP-PRAT PROGRAMA SIGTERRAS</b></p>	
<p><b>Proyecto: Levantamiento de Cartografía Temática a escala 1:25.000 Lote 1</b></p>		
<p><b>Realizado por:</b></p>		<p><b>Fiscalizado por:</b></p>
<p align="center"><b>Mapa de Cobertura y Uso de la Tierra del cantón PASTAZA, hoja 35 de 58, PIV-E4</b></p>		
<p>Escala de trabajo 1:25.000</p>	<p>Escala de impresión 1:50.000</p>	<p>Fecha de elaboración: junio de 2015</p>