

MAPA DE COBERTURA Y USO DE LA TIERRA


MAPA CANTONAL 26 de 58 Hoja PIV-F1



- El diagrama muestra la distribución de cuatro tipos de uso del suelo en la zona de estudio, representados por colores y porcentajes:

 - BOSQUE NATIVO** (Verde):
 - Bn1 Bosque húmedo: 45%
 - Bn4 Moretal: 5%
 - VEGETACIÓN ARBUSTIVA** (Olive):
 - Vah Vegetación arbustiva húmeda: 10%
 - CUERPO DE AGUA** (Azul):
 - Ca1 Humedal: 20%
 - Ca2 Río: 5%
 - ÁREA POBLADA** (Rosado):
 - Ap3 Poblado (núcleo urbano poblado): 15%

CELIR, Límites Cantonales, escala 1:50,000, 2010-2012.
(Carácter informativo y referencial)













- Bosque Nativo Cuerpo Agua

ESCALA 1:50.000

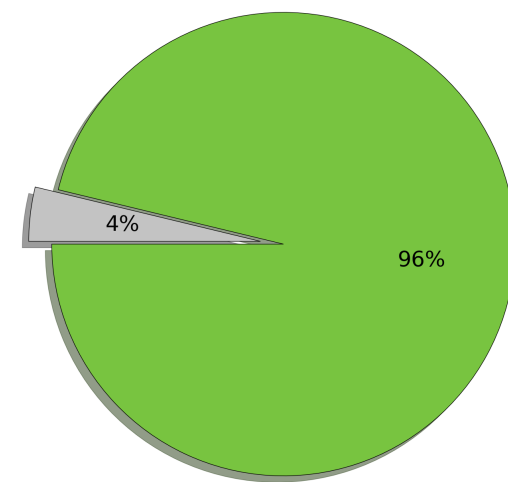
0 1 2 3 4 5
km

Sistema Geográfico de Referencia para las Américas SIRGAS
Proyección UTM Zona 18 S
Equidistancia entre curvas de nivel 40 m

SIMBOLOGÍA	
	Curva de nivel índice
	Vías principales
	Red hidrográfica
	Cabecera parroquial
	Cabecera cantonal
	Capital de provincia
	Patrimonio de Áreas Naturales del Estado PANE
	Área de intervención del Instituto Especial Ecuatoriano
	Cuerpos de agua
	Cota

INSUMO UTILIZADO
MAGAP-SIGTIERRAS
Ortofotografía 1:5.000, 2010-2012
Ortoimagen resolución menor de 5 m 2010-2013

IGM
Cartografía base 1:5.000 año 2012
Consortio TRACASA-NIPSA:
Trabajo de campo años 2014-2015



- Bosque Nativo ■ Otras coberturas

 <p>Ministerio de Agricultura, Ganadería, Acuicultura y Pesca SECRETARÍA</p>	<p align="center">UNIDAD EJECUTORA MAGAP-PRAT PROGRAMA SIGTERRAS</p>	
<p>Proyecto: Levantamiento de Cartografía Temática a escala 1:25.000 Lote 1</p>		
<p>Realizado por:</p>		<p>Fiscalizado por:</p>
<p align="center">Mapa de Cobertura y Uso de la Tierra del cantón PASTAZA, hoja 26 de 58, PIV-F1</p>		
<p>Escala de trabajo 1:25.000</p>	<p>Escala de impresión 1:50.000</p>	<p>Fecha de elaboración: junio de 2015</p>