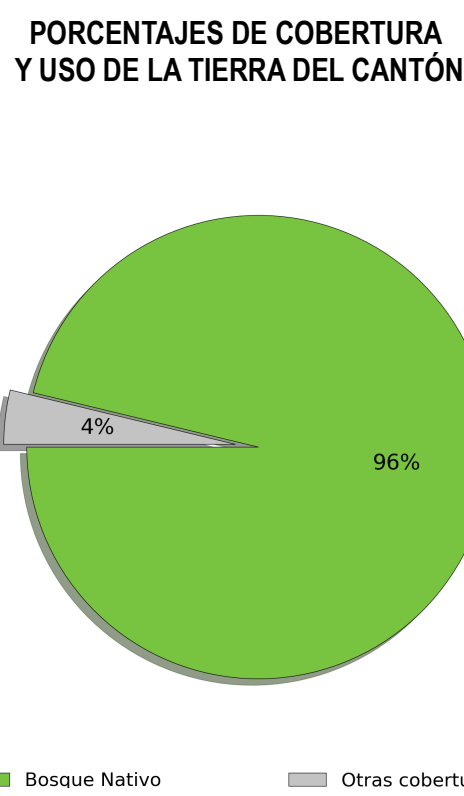
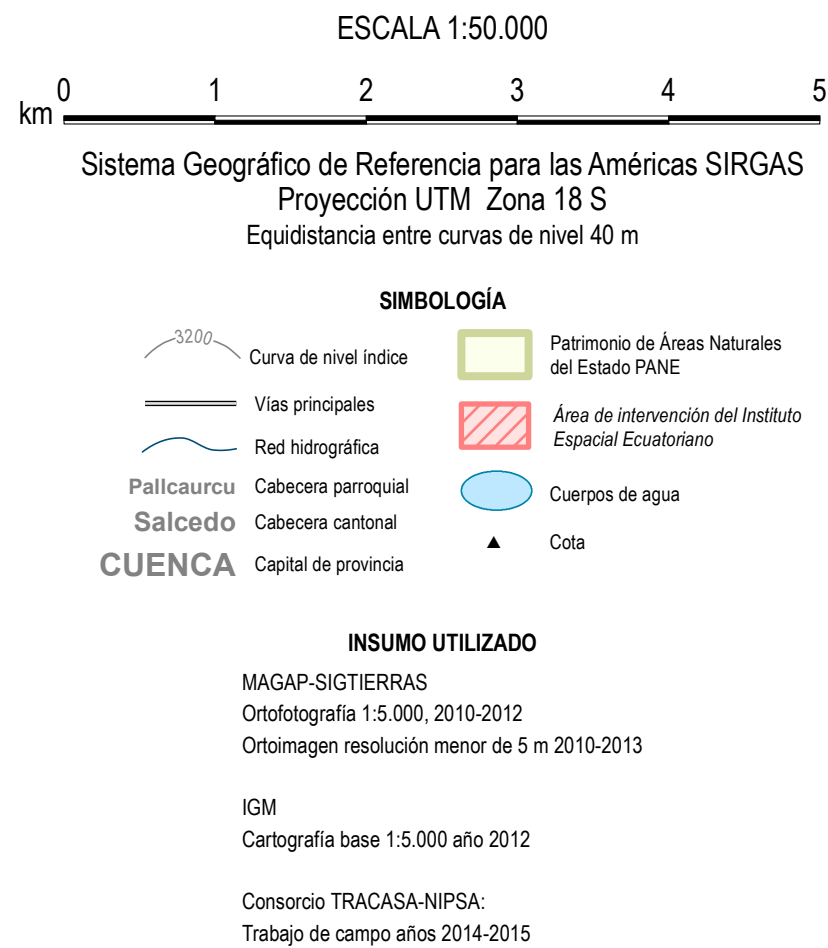
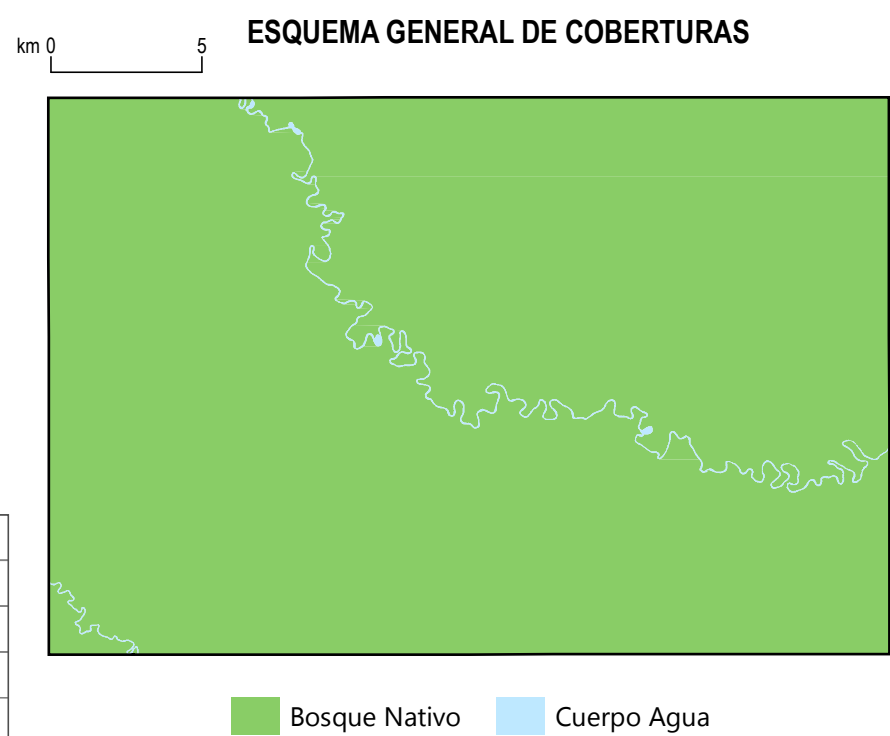
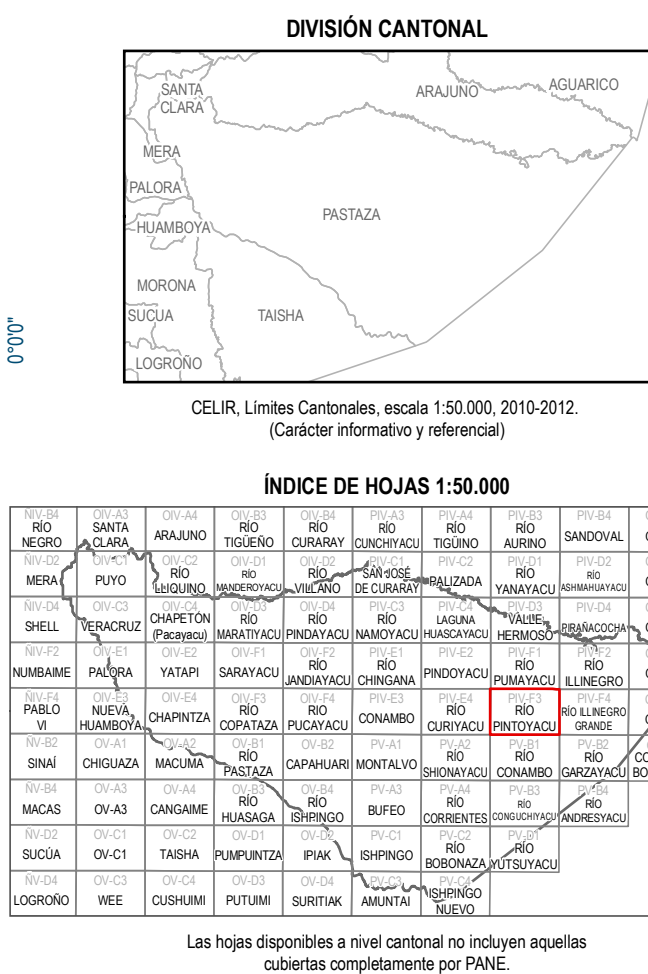


## MAPA DE COBERTURA Y USO DE LA TIERRA

MAPA CANTONAL 36 de 58      Hoja    **PIV-F3**

[illegible]

 <p>Ministerio de Agricultura, Ganadería, Acuicultura y Pesca SECRETARÍA</p>	<p align="center"><b>UNIDAD EJECUTORA MAGAP-PRAT PROGRAMA SIGTERRAS</b></p>	
<p align="center"><b>Proyecto: Levantamiento de Cartografía Temática a escala 1:25.000 Lote 1</b></p>		
<p align="center"><b>Realizado por:</b></p>		<p align="center"><b>Fiscalizado por:</b></p> 
<p align="center"><b>Mapa de Cobertura y Uso de la Tierra del cantón PASTAZA, hoja 36 de 58, PIV-F3</b></p>		
<p>Escala de trabajo 1:25.000</p>	<p>Escala de impresión 1:50.000</p>	<p align="right">Fecha de elaboración: junio de 2015</p>