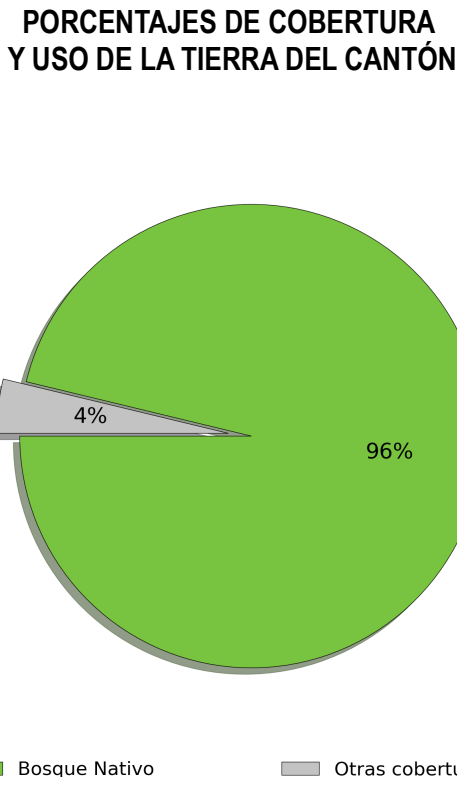
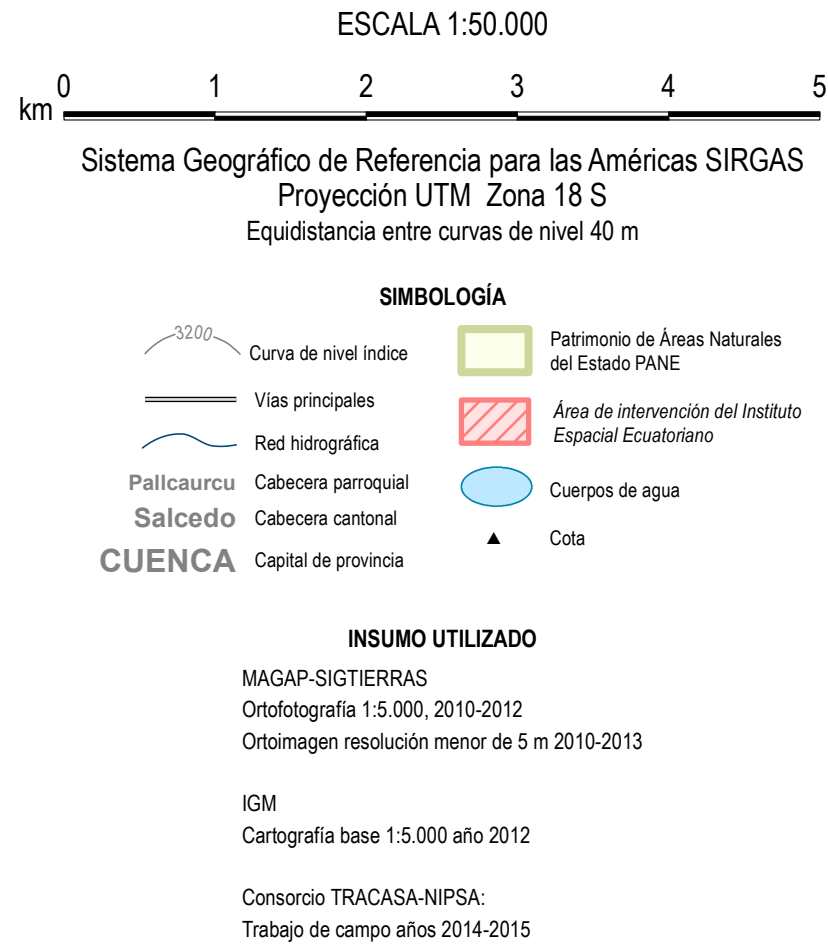
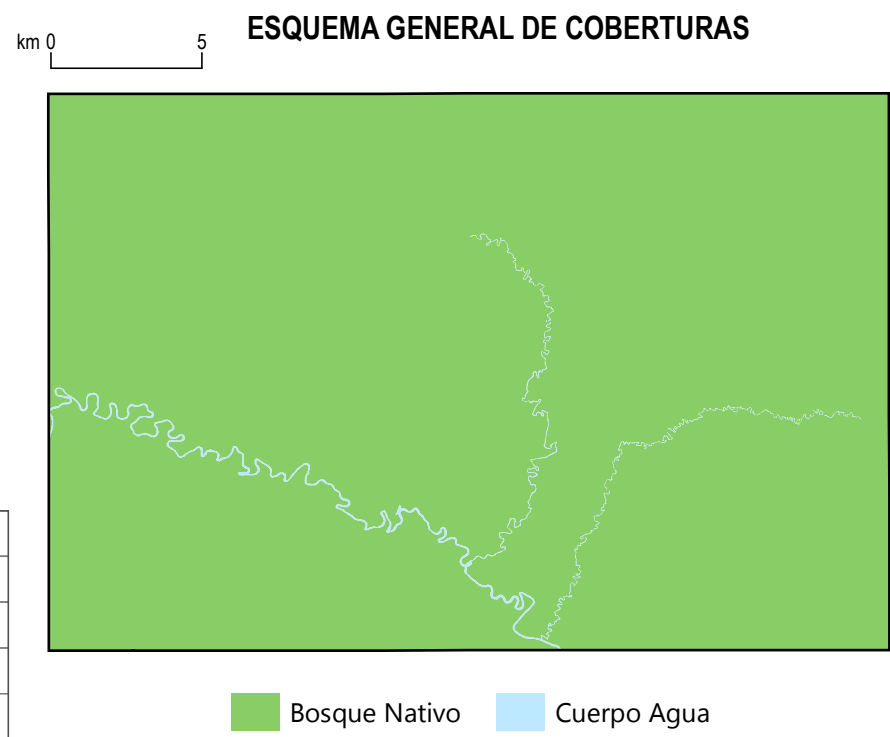


MAPA DE COBERTURA Y USO DE LA TIERRA

MAPA CANTONAL 37 de 58 Hoja PIV-F4

[illegible]

| | | |
|--|---|--|
|  <p>Ministerio de Agricultura, Ganadería, Acuicultura y Pesca SISTERRAS</p> | <p align="center">UNIDAD EJECUTORA MAGAP-PRAT PROGRAMA SIGTERRAS</p> | |
| <p align="center">Proyecto: Levantamiento de Cartografía Temática a escala 1:25.000 Lote 1</p> | | |
| <p>Realizado por:</p> |  | <p>Fiscalizado por:</p>  |
| <p align="center">Mapa de Cobertura y Uso de la Tierra del cantón PASTAZA, hoja 37 de 58, PIV-F4</p> | | |
| <p>Escala de trabajo 1:25.000</p> | <p>Escala de impresión 1:50.000</p> | <p>Fecha de elaboración: junio de 2015</p> |