

MAPA DE COBERTURA Y USO DE LA TIERRA

MAPA CANTONAL 42 de 58 Hoja PV-A1



- MOSAICO DE CULTIVOS**

Mc64 Yuca y plátano

PASTIZAL

P2 Pasto cultivado P3 Pasto cultivado con presencia de árboles

BOSQUE NATIVO

Bn1 Bosque húmedo

VEGETACIÓN HERBÁCEA

Vh1 Vegetación herbácea húmeda

VEGETACIÓN ARBUSTIVA

Vah Vegetación arbustiva húmeda

ERIAL

E2 Banco de arena

CUERPO DE AGUA

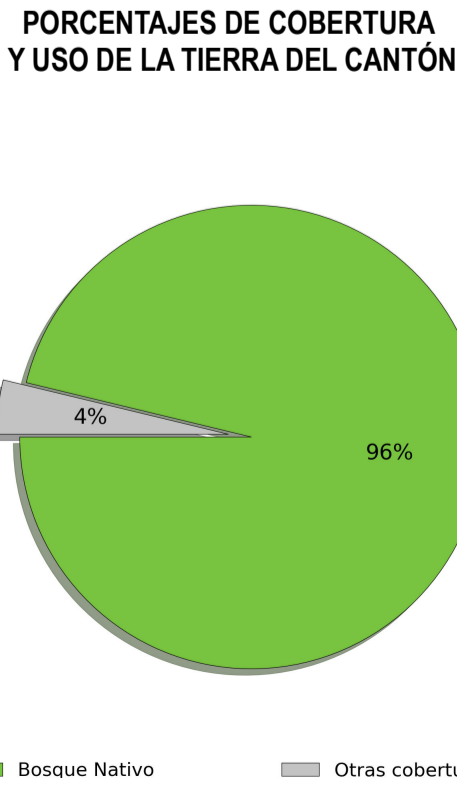
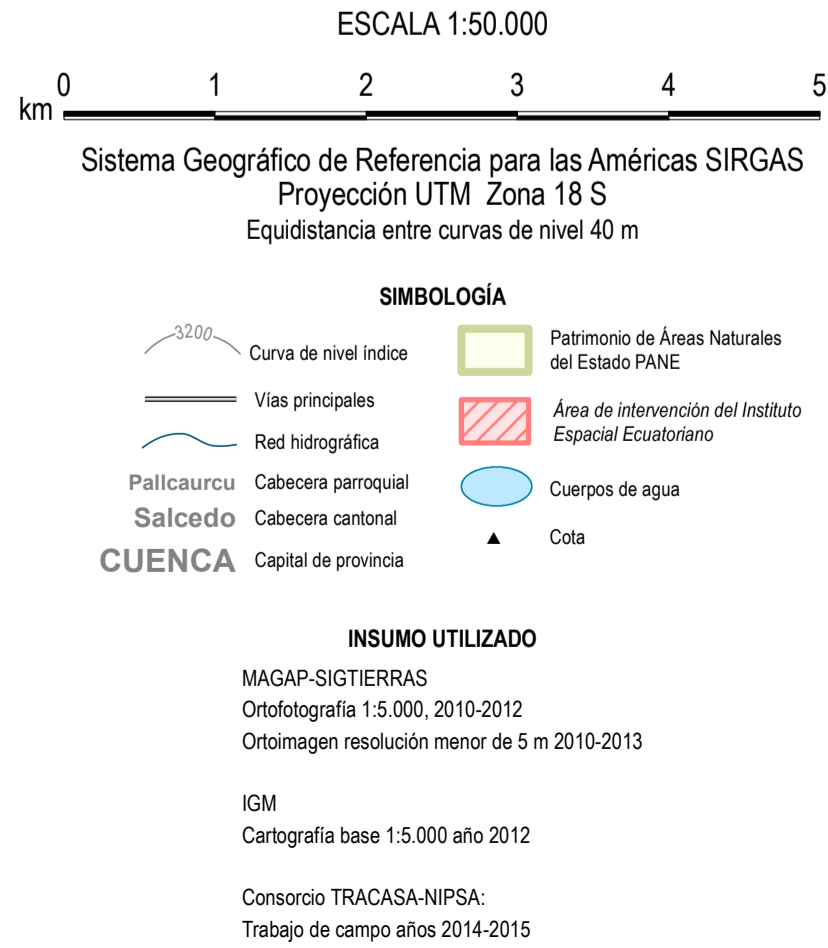
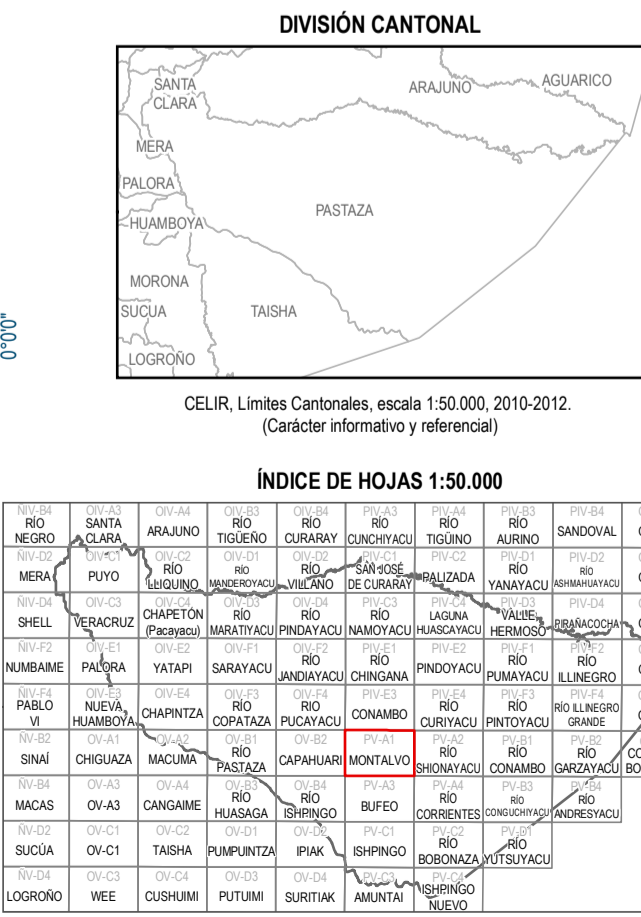
Ca2 Río

ÁREA POBLADA

Ap3 Poblado (núcleo urbano poblado)

INFRAESTRUCTURA ANTRÓPICA

Ia2 Complejo aeroportuario Ia22 Pista de aterrizaje

[illegible]

 <p>Ministerio de Agricultura, Ganadería, Acuacultura y Pesca INTERIORES</p>	UNIDAD EJECUTORA MAGAP-PRAT PROGRAMA SIGTERRAS
Proyecto: Levantamiento de Cartografía Temática a escala 1:25.000 Lote 1	
Realizado por:  CONSORCIO ECUARRUNARI	Fiscalizado por:  INSTITUTO GEOGRÁFICO
Mapa de Cobertura y Uso de la Tierra del cantón PASTAZA, hoja 42 de 58, PV-A1	
Escala de trabajo 1:25.000	Escala de impresión 1:50.000
Fecha de elaboración: junio de 2015	